佐奈川洪水危险地区示意图

表示预想的遭洪水水淹的区域

本危险地区示意图是按照佐奈川约50年一遇洪灾的设想，记载了有关因大雨涨水、溃堤、泛滥时的水淹范围及其深度、以及对避难有用的信息。

请在平日里掌握您所居住地区的可能因大雨造成水淹和塌方等灾害地点和状况，关注降雨情况和水淹状况，在感到有危险时请自行提前避难。

在预计有重大洪灾发生时，市政府将发出避难劝告及避难指示，这时请迅速避难。

为了防备万一，可将画有从您家中到避难地点的路线图等事先贴在便于看到的地方。

另外，除本危险地区示意图所标注的区域外，根据不同状况可能还会有水淹的地方，请多加注意。

2010年3月制订

水位信息

河流水位可作为避难行动的参考。在佐奈川地区，根据水位观测所的水位状况，制定了以下标准值。

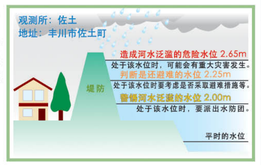

※涨水时的河流十分危险，请勿靠近。

信息的传播途径

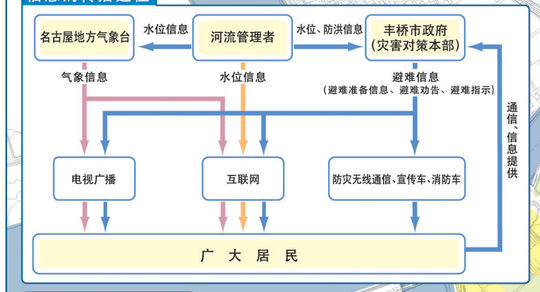

设施电话号码（局号0532）

名　称	电话号码
灾害对策本部 Saigai Taisaku Honbu （紧急时）	51-2055
丰桥市政府 Toyohashi Shiyakusho （夜间及休息日）	51-2421
丰桥警察署 Toyohashi Keisatsusho	54-0110
消防本部 Shōbō Honbu	51-3116
丰桥市民医院 Toyohashi Shimin Byōin	33-6111
丰桥医疗中心 Toyohashi Iryō Center	62-0301

信息收集方法

在发布大雨预报、大雨警报等时，除电视广播外，还可以利用下表所示的互联网等收集有关河水水位的信息，以及避难劝告等有关避难的信息。

关于避难的信息		
丰桥市		http://www.city.toyohashi.aichi.jp/
丰桥市防灾及灾害信息		http://www.city.toyohashi.aichi.jp/bousai/
气象、河流、水位信息		
气象厅		http://www.jma.go.jp/
国土交通省河流的防灾信息	计算机用	http://www.river.go.jp/
	手机用	http://i.river.go.jp/
爱知县河流的防灾信息		http://www.kasen-owari.jp/
爱知县泥土灾害防灾信息		http://www.sabo.pref.aichi.jp/

避难时的注意事项　一旦发生灾难时，不要慌张，要保持冷静。

平时要事先准备好避难时必需的物品，在家庭中商量好避难方案。一旦发生灾难时，能够不慌乱地进行避难。另外，此时要确认好广播及宣传车等发出的信息，不要单独行动，一定要有组织地行动。

① 正确的信息收集和提早行动
请留意广播、电视的气象信息、灾害信息、避难信息等。
请关注降雨情况和水淹状况，在感到有危险时提早行动。

② 注意避难警报
当危险迫近时，市政府或消防署会发出避难警报。
如果有避难警报发出时，请迅速进行采取避难措施。

③ 避难前，请再一次确认火源
不要忘记关好燃气主阀，切断电源开关。

④ 帮助老年人等进行避难
老年人、小孩、病人、残障人士应该提前避难。
请协助附近的老年人等进行避难。

⑤ 穿着便于活动的装束、2人以上共同避难
避难时行装要便于行动，要２人以上一起行动。

⑥ 万一逃生为时已晚
在周围已遭水淹，避难为时已晚的情况下，请考虑到附近高层建筑或自家的二楼避难。

避难时的危险场所

在前往避难地点的途中，潜伏着各种危险。危险地区示意图中标示具有代表性的危险场所，但在平日里还请多掌握一些周围情况，在大雨时确认好危险场所。

◆水道周边
水道上有时可能没有防护栏，在水淹时难以判断水道情况，有被冲走的危险。

◆堤坝背后或被堆土包围的地方
堤坝背后或被大规模道路堆土包围的地区，排水能力差，容易形成积水。在洪水来临时这里的积水深度要深于周围地区，十分危险。

◆有过水淹记录的地点
过去有过水淹记录的地点，容易形成积水，请务必注意。

◆易发生泥土灾害的危险地方
山崖地区因降大雨可能会有发生泥石流、崩塌等危险。在下大雨时请不要靠近这些地方。另外，在山崖附近居住的人们要尽早采取避难措施。

避难所、避难地点一览表

校　区	第一避难所 名　称	第一避难所 建筑物楼层	第二避难所 名　称	第二避难所 建筑物楼层
津田	津田校区市民馆	二层	津田小学	一层
前芝	前芝地区市民馆	二层	前芝小学	一层
			前芝中学	一层
			梅薮町公民馆	二层
吉田方	吉田方校区市民馆	三层	吉田方小学	一层
	吉田方地区市民馆	二层		

※没有必要前往自己校区的避难所避难。在避难时要先确认好周围的情况后再开始行动。

凡　例

	第一指定避难所		市境
	第二指定避难所		校区境内
	消防机关		有水淹记录的区域（避难时的危险地点）
	警察机关		
	水位、雨量观测所		水面

降雨强度和降雨状况

一小时降雨量	预报用语	人们感受的印象	灾害发生情况
10～20mm	较强降雨	雨哗哗地下。	这种降雨在持续时间较长时需要注意。
20～30mm	强降雨	大雨如注。	排水沟及下水道、小河里的水涨满，开始出现小规模的塌方。
30～50mm	激烈降雨	倾盆大雨。	容易引发山崩、塌方，在危险地区的人有必要做好避难的准备。
50～80mm	非常激烈的降雨	如瀑布般地降雨。（持续不停地降雨）	从窖井中有水流出，容易引发泥石流。存在发生多种灾害的可能性。
80mm～	猛烈降雨	有让人窒息的压迫感。感觉到恐怖。	极可能因强降雨引发大规模灾害，有必要严重警戒。

水淹深度的颜色识别

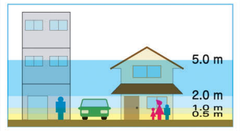

设想的在水淹时的水深（等级分划）

- 2.0m～5.0m以下的区域
- 1.0m～2.0m以下的区域
- 0.5m～1.0m以下的区域
- 0.5m以下的区域

“在制作本示意图之际，经丰川市长批准，使用了丰川市发行的1/2500比例的城市计划基本图。（批准号 平成21年丰川市指令都第112号）”

“在制作本示意图之际，经小坂井町长批准，使用了小坂井町发行的1/2500比例的城市计划基本图。（批准号 平成21年小都第25-4号）”

N

S=7,500

0　100　200　400　600　800　1000m

佐奈川

梅薮町公民馆
Umeyabuchō Kōminkan

前芝中学
Maeshiba Chūgakkō

前芝小学
Maeshiba Shōgakkō

前芝小学校区

前芝驻地
Maeshiba Chūzaisho

前芝雨量观测所
Maeshiba Uryō Kansokusho

中消防署前芝派出所
Naka Shōbosho Maeshiba Shutchōsho

前芝地区市民馆
Maeshiba Chiku Shiminkan

津田小学校区

津田小学
Tsuda Shōgakkō

津田校区市民馆
Tsuda Kōku Shiminkan

吉田方小学校区

吉田方地区市民馆
Yoshidagata Chiku Shiminkan

吉田方派出所
Yoshidagata Kōban

吉田方校区市民馆
Yoshidagata Kōku Shiminkan

吉田方小学
Yoshidagata Shōgakkō