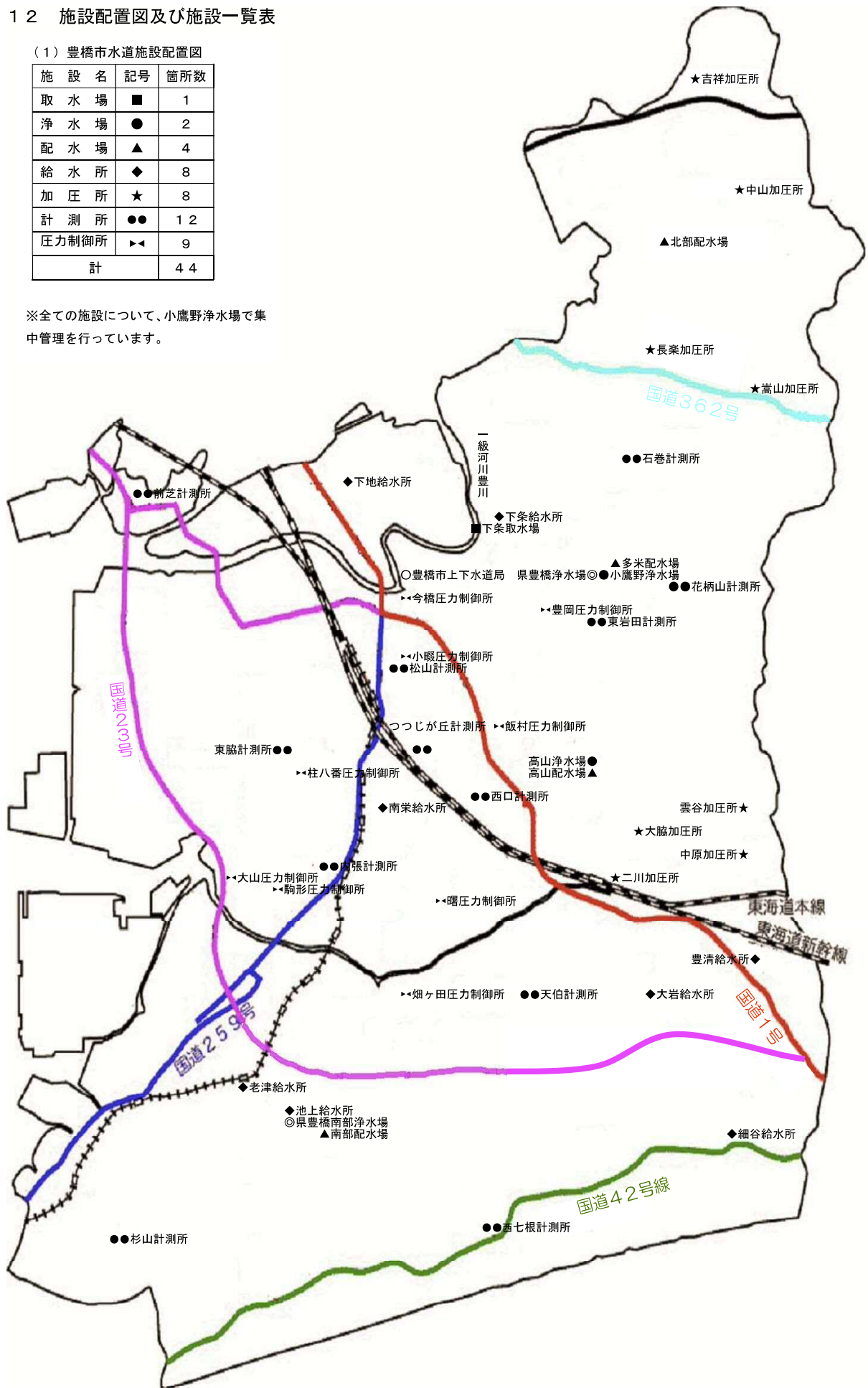


1.2 施設配置図及び施設一覧表

(1) 豊橋市水道施設配置図

施設名	記号	箇所数
取水場	■	1
浄水場	●	2
配水場	▲	4
給水所	◆	8
加圧所	★	8
計測所	●●	12
圧力制御所	▶◀	9
計		44

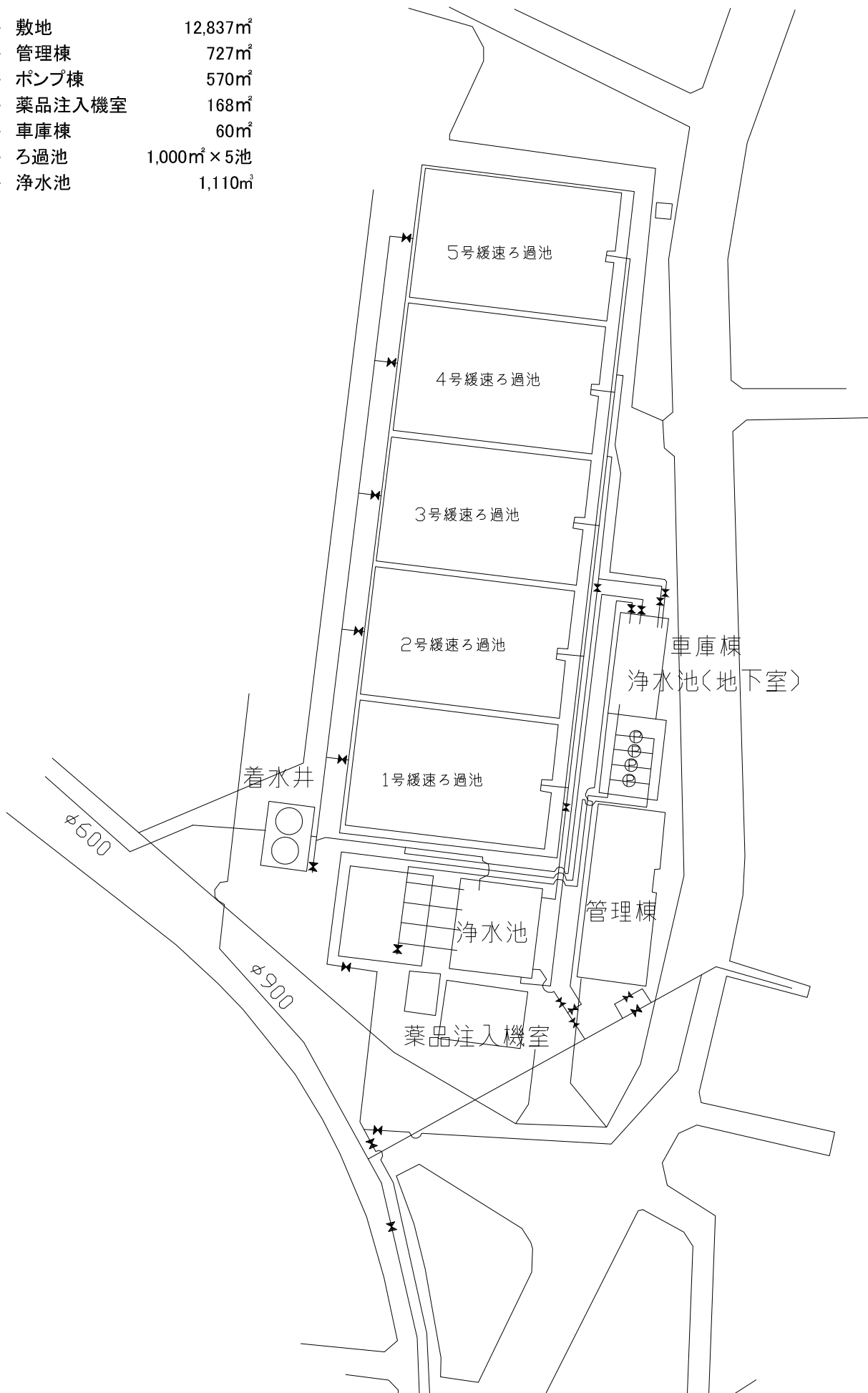
※全ての施設について、小鷹野浄水場で集中管理を行っています。



(2) 小鷹野浄水場平面図

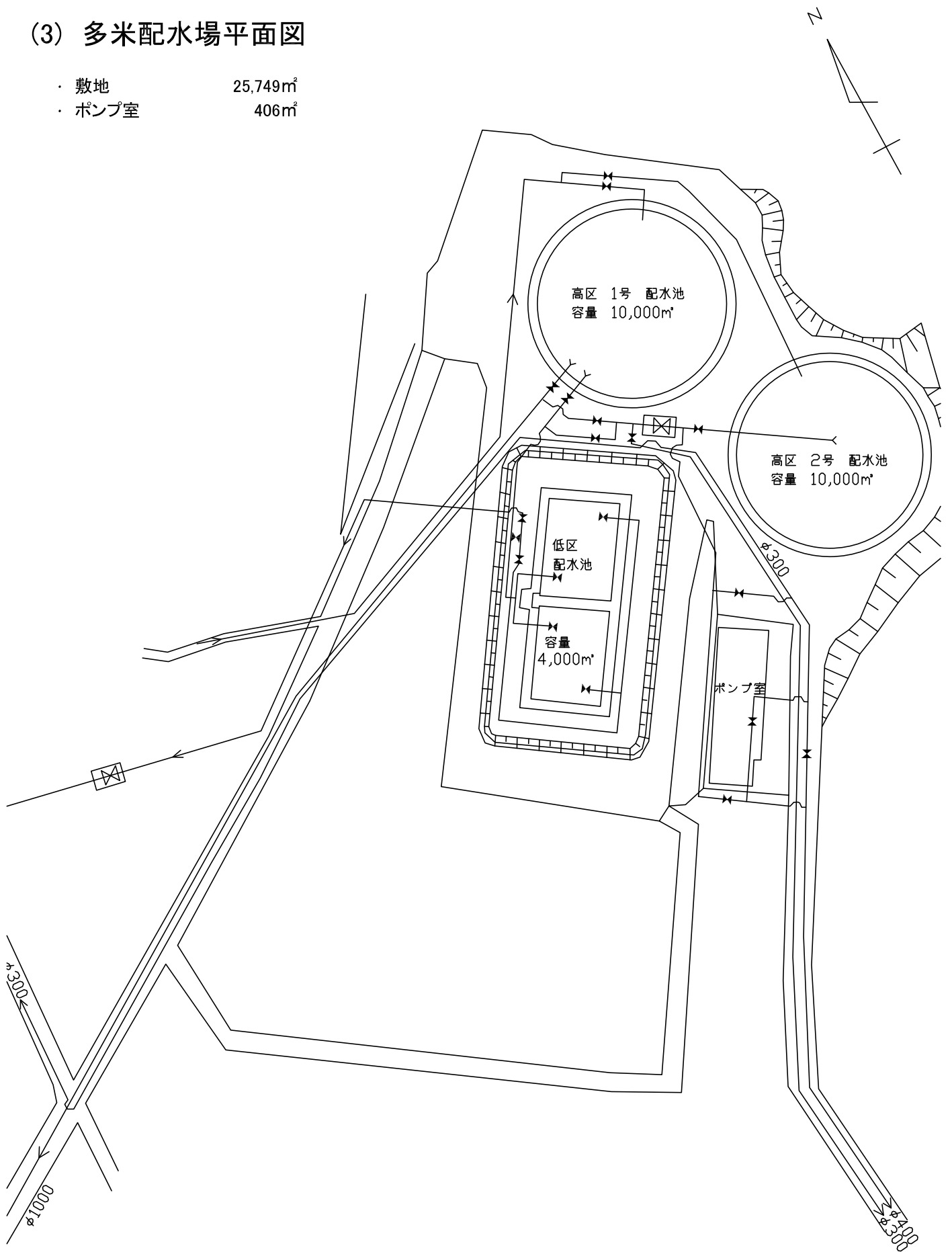


- ・ 敷地 12,837㎡
- ・ 管理棟 727㎡
- ・ ポンプ棟 570㎡
- ・ 薬品注入機室 168㎡
- ・ 車庫棟 60㎡
- ・ ろ過池 1,000㎡×5池
- ・ 浄水池 1,110㎡



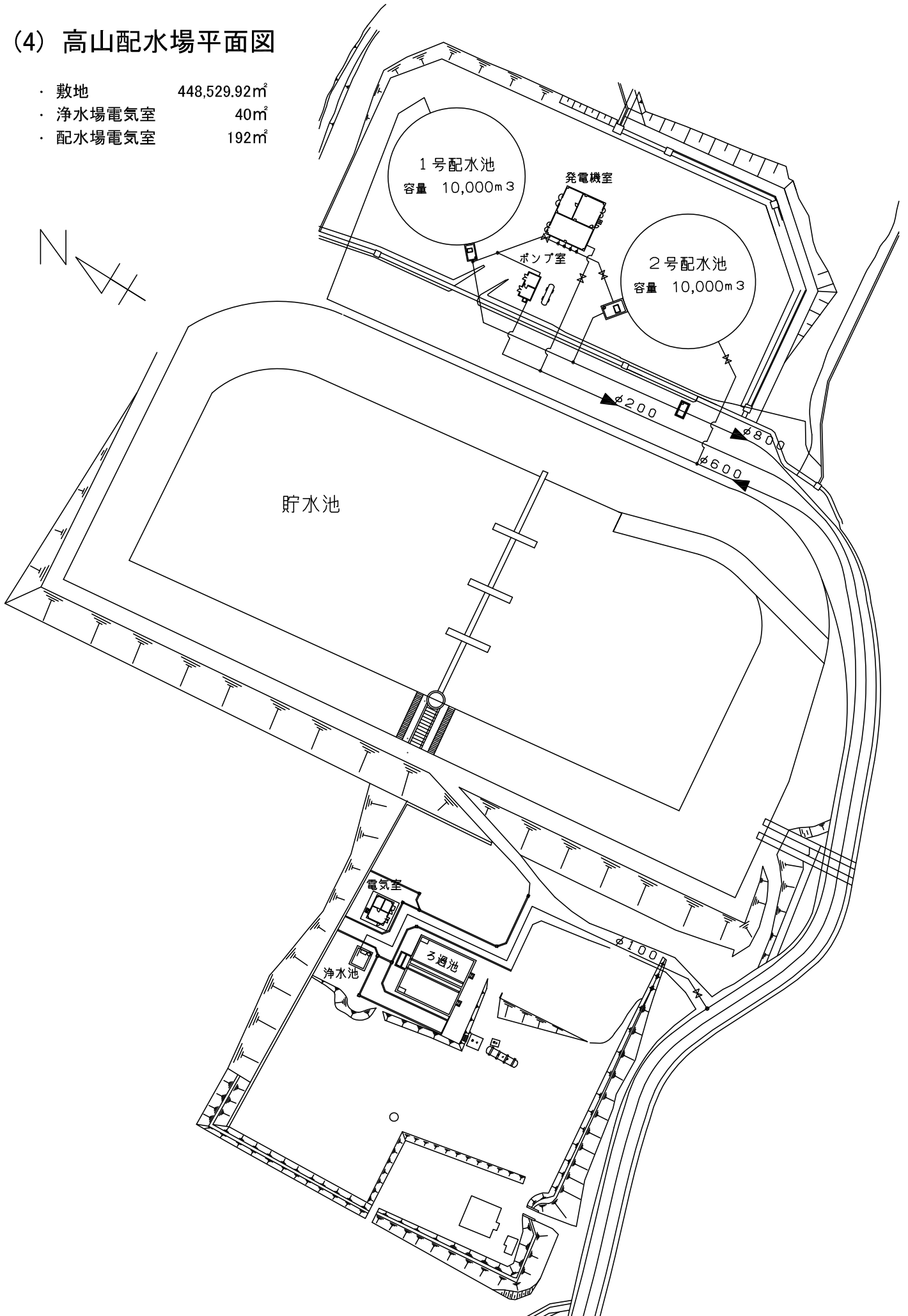
(3) 多米配水場平面図

- 敷地 25,749m²
- ポンプ室 406m²



(4) 高山配水場平面図

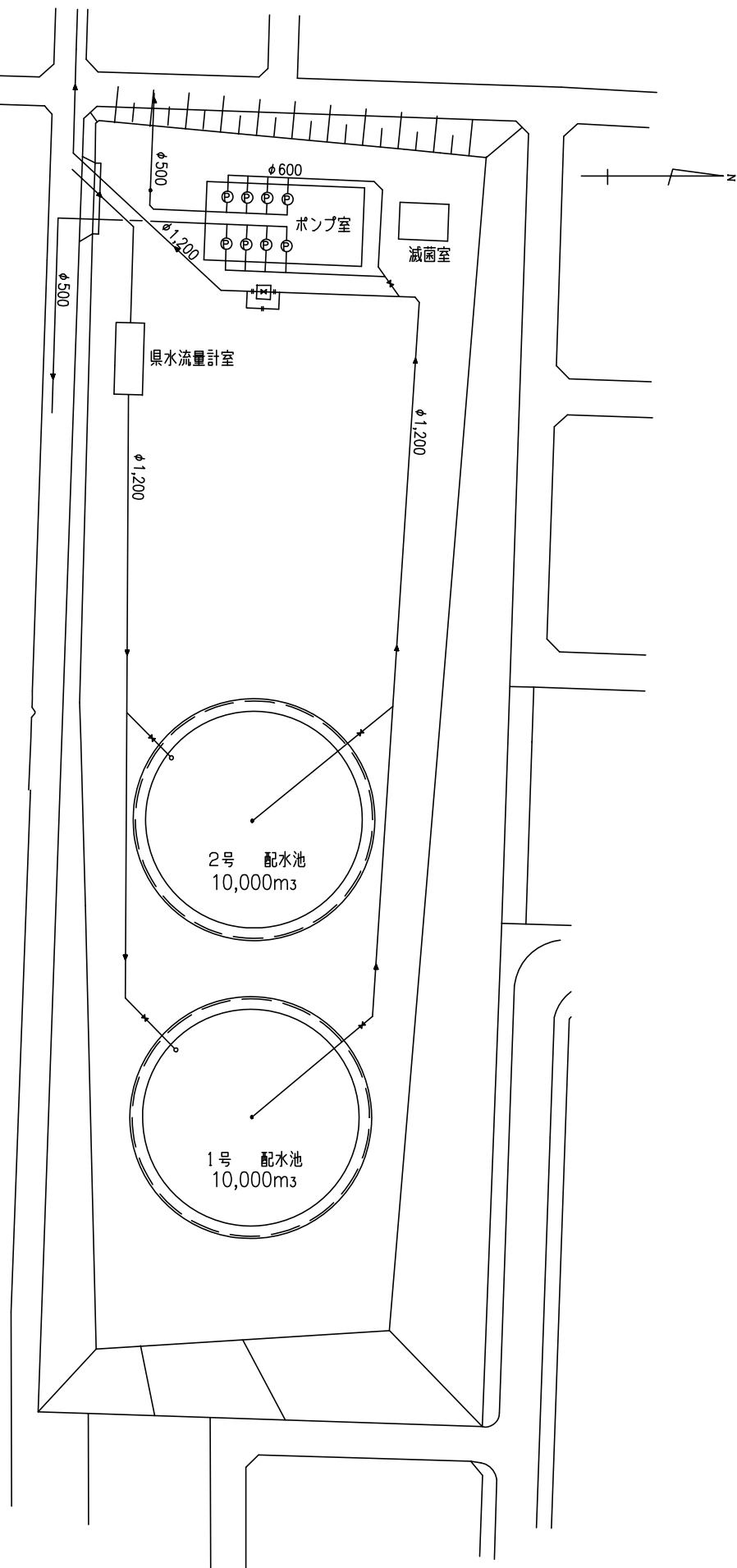
- ・ 敷地 448,529.92^m²
- ・ 浄水場電気室 40^m²
- ・ 配水場電気室 192^m²



(5) 南部配水場平面図

- ・ 敷地
- ・ ポンプ室
- ・ 滅菌室

16,457m²
527m²
42m²



(6) 豊橋市水道施設一覧表

名 称	所 在 地	名 称	所 在 地
上下水道局	豊橋市 牛川町字下モ田29-1	前芝計測所	豊橋市 前芝町字塩見1
小鷹野浄水場	〃 東小鷹野二丁目9-3	東脇 〃	〃 東脇四丁目14-1
高山 〃	〃 飯村町字高山10-12	内張 〃	〃 内張町4-1
多米配水場	〃 多米町字蟬川33-149	天伯 〃	〃 天伯町字高田山136
高山 〃	〃 飯村町字高山10-12	西七根 〃	〃 西七根町字石塚1-78
南部 〃	〃 富士見台五丁目4-15	つつじが丘 〃	〃 つつじが丘三丁目42
北部 〃	〃 石巻平野町字日名倉49-7	石巻 〃	〃 石巻町字白山
下条取水場	〃 下条西町字三ノ下60	西口 〃	〃 西口町25-4
南栄給水所	〃 北山町字東浦38-1	東岩田 〃	〃 東岩田三丁目4
下条 〃	〃 下条西町字三ノ下64	花柄山 〃	〃 多米町字滝ノ谷34-227
下地 〃	〃 下地町字柳目25	今橋 <small>圧力制御所</small> 〃	〃 今橋町1
細谷 〃	〃 細谷町字坂東堀92-9	小畷 〃	〃 前田中町13-16地先
老津 〃	〃 老津町字西高縄74-1	柱八番 〃	〃 柱八番町54
大岩 〃	〃 大岩町字東荒田5-315	畑ケ田 〃	〃 畑ケ田町字新亀井29地先
池上 〃	〃 老津町字嵩山39	飯村 〃	〃 飯村南一丁目113
豊清 〃	〃 豊清町字茶屋の下92-393	曙 〃	〃 曙町字南松原180-1
二川加圧所	〃 大岩町字東郷内4-34	豊岡 〃	〃 豊岡町114
吉祥 〃	〃 石巻西川町字吉祥114-6	大山 〃	〃 大山町字五分取28-2
中山 〃	〃 石巻萩平町字城下10-6	駒形 〃	〃 駒形町字下田地内
中原 〃	〃 中原町字西荒神20-1		
雲谷 〃	〃 雲谷町字下ケ谷6-69		
長楽 〃	〃 石巻本町字瀬戸35-70		
嵩山 〃	〃 嵩山町字田楽13-13		
大脇 〃	〃 大脇町字大脇ノ谷74-390		
杉山計測所	〃 杉山町字知原12-1407		
松山 〃	〃 東松山町39		