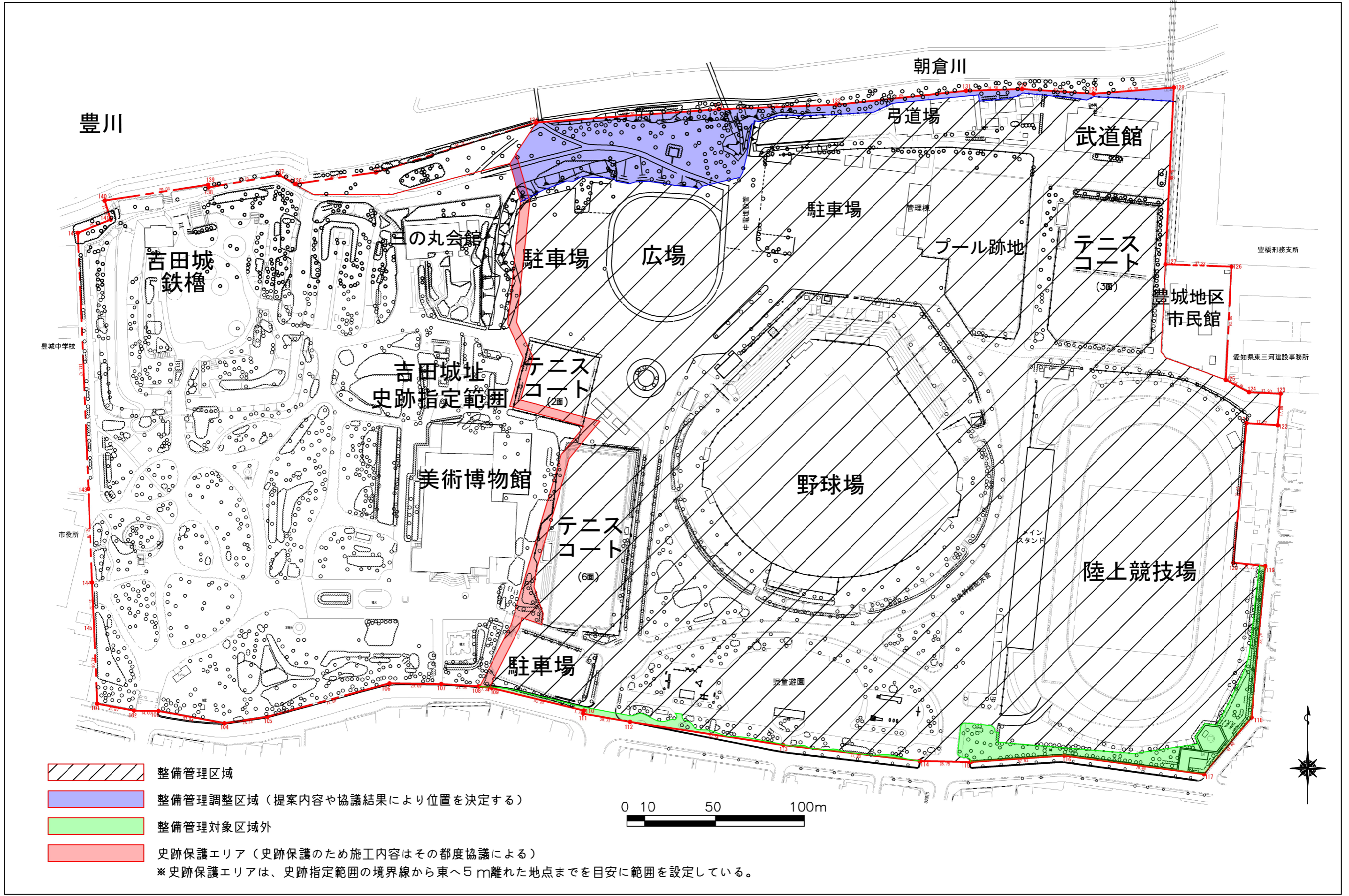
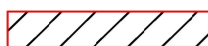





別紙1-2：整備管理区域図



-  整備管理区域
-  整備管理調整区域（提案内容や協議結果により位置を決定する）
-  整備管理対象区域外
-  史跡保護エリア（史跡保護のため施工内容はその都度協議による）
※史跡保護エリアは、史跡指定範囲の境界線から東へ5m離れた地点までを目安に範囲を設定している。

