

(注) 地図に準ずる図面は、土地の区画を明確にした不動産登記法所定の地図が備え付けられるまでの間、これに代わるものとして備え付けられている図面で、土地の位置及び形状の概略を記載した図面です。

地番区域見出  
今橋町

請求部	所在	豊橋市今橋町				地番	3番1	
出力縮尺	1/600	精度区分	座標系番号又は記号	分類	地図に準ずる図面		種類	旧土地台帳附属地図
作成年月日				備付年月日(原図)			補事項	

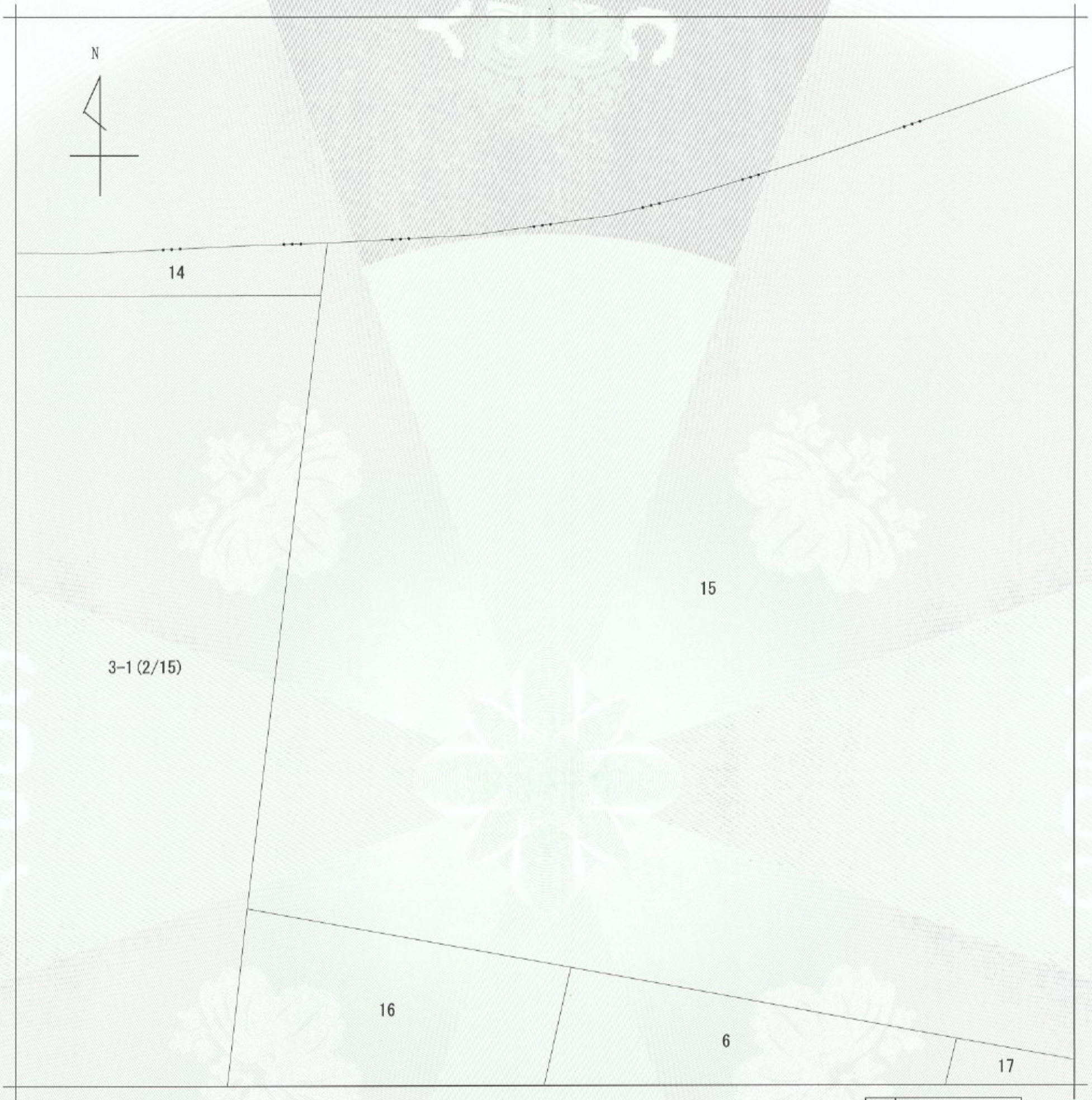
これは地図に準ずる図面に記録されている内容を証明した書面である。

令和5年7月7日  
名古屋法務局豊橋支局  
登記官

山本聡顕



公用



(注) 地図に準ずる図面は、土地の区画を明確にした不動産登記法所定の地図が備え付けられるまでの間、これに代わるものとして備え付けられている図面で、土地の位置及び形状の概略を記載した図面です。

地番区域見出	今橋町
--------	-----

請求部分	所在	豊橋市今橋町				地番	3番1			
出力縮尺	1/600	精度区分		座標系番号又は記号		分類	地図に準ずる図面		種類	旧土地台帳附属地図
作成年月日				備付年月日(原図)				補事項		


これは地図に準ずる図面に記録されている内容を証明した書面である。

令和5年7月7日  
名古屋法務局豊橋支局  
登記官

請求番号：10-1  
(5/15)

山本聡顕





(注) 地図に準ずる図面は、土地の区画を明確にした不動産登記法所定の地図が備え付けられるまでの間、これに代わるものとして備え付けられている図面で、土地の位置及び形状の概略を記載した図面です。

地番区域見出  
今橋町

請求部分	所在	豊橋市今橋町				地番	3番1		
出力縮尺	1/600	精度区分	座標系番号又は記号	分類	地図に準ずる図面		種類	旧土地台帳附属地図	
作成年月日				備付年月日(原図)			補事項		

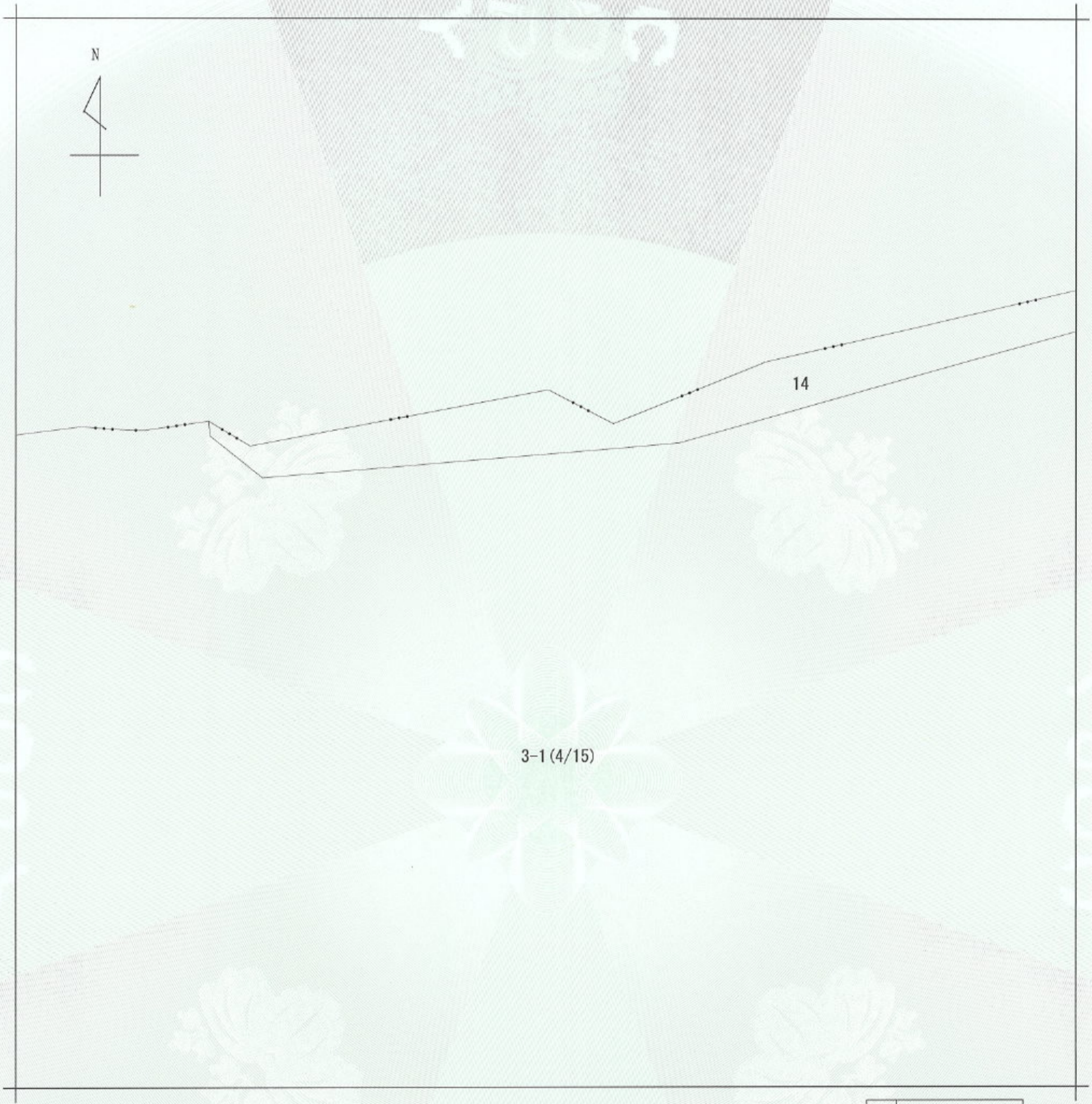
これは地図に準ずる図面に記録されている内容を証明した書面である。

令和5年7月7日  
名古屋法務局豊橋支局  
登記官

請求番号：10-1  
(4/15)

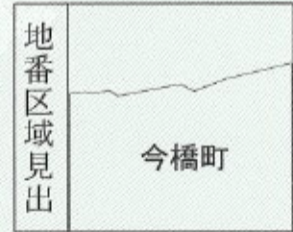
山本聡頭





3-1 (4/15)

(注) 地図に準ずる図面は、土地の区画を明確にした不動産登記法所定の地図が備え付けられるまでの間、これに代わるものとして備え付けられている図面で、土地の位置及び形状の概略を記載した図面です。



請求部	所在	豊橋市今橋町				地番	3番1		
出力縮尺	1/600	精度区分	座標系番号又は記号	分類	地図に準ずる図面		種類	旧土地台帳附属地図	
作成年月日				備付年月日(原図)			補事項		

これは地図に準ずる図面に記録されている内容を証明した書面である。

令和5年7月7日  
名古屋法務局豊橋支局  
登記官

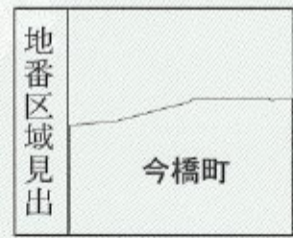
請求番号：10-1  
(2/15)

山本聡顕





(注) 地図に準ずる図面は、土地の区画を明確にした不動産登記法所定の地図が備え付けられるまでの間、これに代わるものとして備え付けられている図面で、土地の位置及び形状の概略を記載した図面です。



請求部分	所在	豊橋市今橋町			地番	3番1		
出力縮尺	1/600	精度区分	座標系番号又は記号	分類	地図に準ずる図面		種類	旧土地台帳附属地図
作成年月日			備付年月日(原図)			補事項		

これは地図に準ずる図面に記録されている内容を証明した書面である。

令和5年7月7日  
名古屋法務局豊橋支局  
登記官

請求番号：10-1  
(1/15)

山本聡顕





(注) 地図に準ずる図面は、土地の区画を明確にした不動産登記法所定の地図が備え付けられるまでの間、これに代わるものとして備え付けられている図面で、土地の位置及び形状の概略を記載した図面です。

地番区域見出	今橋町
--------	-----

請求部分	所在	豊橋市今橋町				地番	3番1		
出力縮尺	1/600	精度区分	座標系番号又は記号	分類	地図に準ずる図面		種類	旧土地台帳附属地図	
作成年月日				備付年月日(原図)			補記事項		

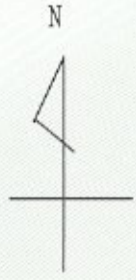
これは地図に準ずる図面に記録されている内容を証明した書面である。

令和5年7月7日  
名古屋法務局豊橋支局  
登記官

請求番号：10-1  
(6/15)

山本聡顕





3-1 (7/15)

(注) 地図に準ずる図面は、土地の区画を明確にした不動産登記法所定の地図が備え付けられるまでの間、これに代わるものとして備え付けられている図面で、土地の位置及び形状の概略を記載した図面です。

地番区域見出	今橋町
--------	-----

請求部	所在	豊橋市今橋町			地番	3番1		
出力縮尺	1/600	精度区分	座標系番号又は記号	分類	地図に準ずる図面		種類	旧土地台帳附属地図
作成年月日				備付年月日(原図)			補記事項	

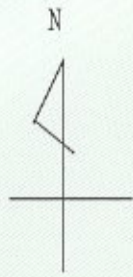
これは地図に準ずる図面に記録されている内容を証明した書面である。

令和5年7月7日  
名古屋法務局豊橋支局  
登記官

山本聡顕



請求番号：10-1  
(7/15)



3-1 (8/15)

(注) 地図に準ずる図面は、土地の区画を明確にした不動産登記法所定の地図が備え付けられるまでの間、これに代わるものとして備え付けられている図面で、土地の位置及び形状の概略を記載した図面です。

地番区域見出	今橋町
--------	-----

請求部分	所在	豊橋市今橋町				地番	3番1	
出力縮尺	1/600	精度区分	座標系番号又は記号	分類	地図に準ずる図面		種類	旧土地台帳附属地図
作成年月日				備付年月日(原図)			補記事項	

これは地図に準ずる図面に記録されている内容を証明した書面である。

令和5年7月7日  
名古屋法務局豊橋支局  
登記官

請求番号：10-1  
(8/15)

山本聡頭







3-1 (9/15)

(注) 地図に準ずる図面は、土地の区画を明確にした不動産登記法所定の地図が備え付けられるまでの間、これに代わるものとして備え付けられている図面で、土地の位置及び形状の概略を記載した図面です。

地番区域見出	今橋町
--------	-----

請求部分	所在	豊橋市今橋町			地番	3番1		
出力縮尺	1/600	精度区分	座標系番号又は記号	分類	地図に準ずる図面		種類	旧土地台帳附属地図
作成年月日				備付年月日(原図)			補事項	

これは地図に準ずる図面に記録されている内容を証明した書面である。

令和5年7月7日  
名古屋法務局豊橋支局  
登記官

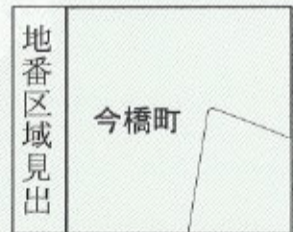
山本聡頭



請求番号：10-1  
(9/15)



(注) 地図に準ずる図面は、土地の区画を明確にした不動産登記法所定の地図が備え付けられるまでの間、これに代わるものとして備え付けられている図面で、土地の位置及び形状の概略を記載した図面です。



請求部分	所在	豊橋市今橋町				地番	3番1			
出力縮尺	1/600	精度区分		座標系番号又は記号		分類	地図に準ずる図面		種類	旧土地台帳附属地図
作成年月日					備付年月日(原図)			補事項		

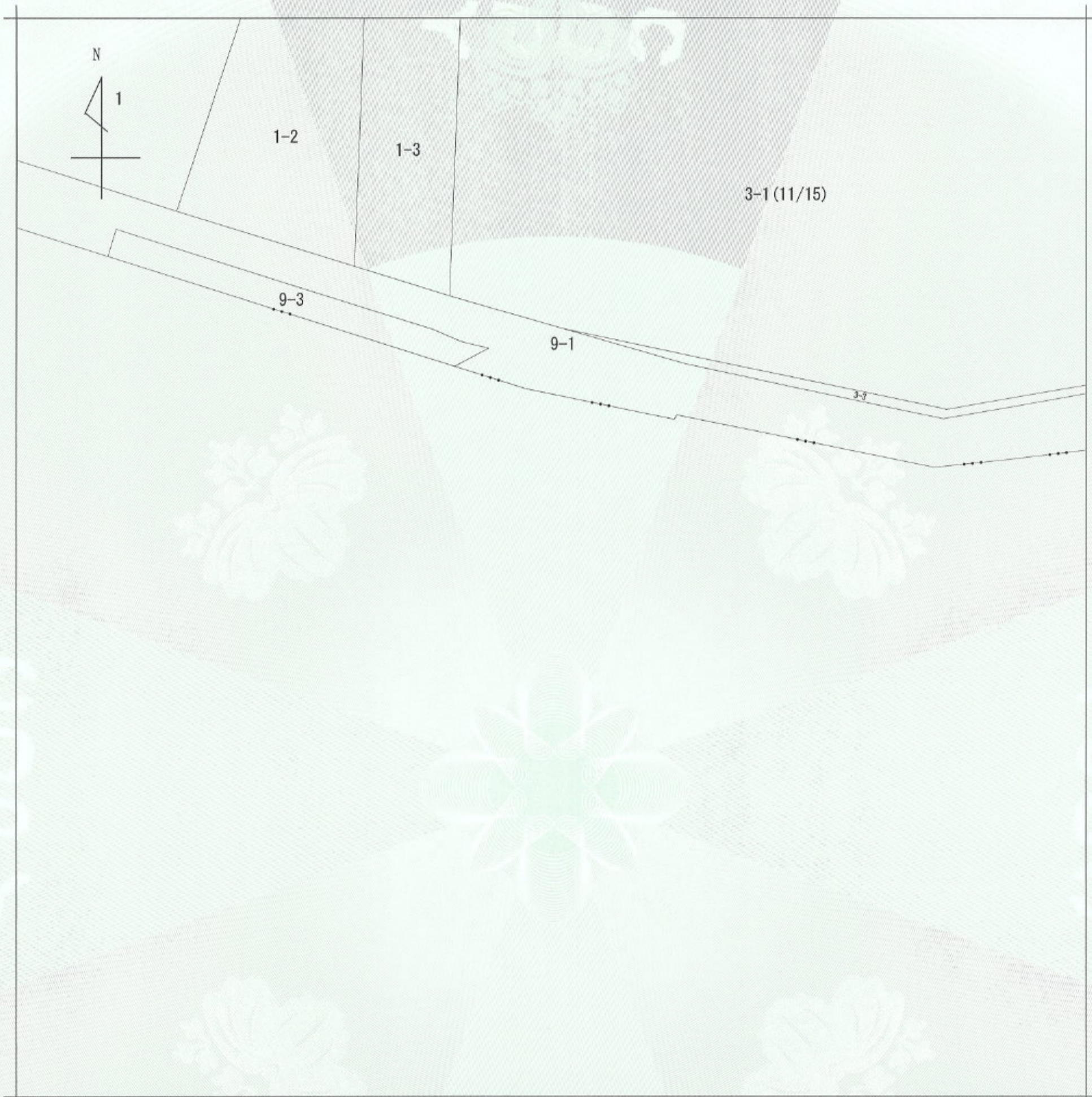
これは地図に準ずる図面に記録されている内容を証明した書面である。

令和5年7月7日  
名古屋法務局豊橋支局  
登記官

請求番号：10-1  
(10/15)

山本聡頭





(注) 地図に準ずる図面は、土地の区画を明確にした不動産登記法所定の地図が備え付けられるまでの間、これに代わるものとして備え付けられている図面で、土地の位置及び形状の概略を記載した図面です。

地番区域見出	今橋町
--------	-----

請求部分	所在	豊橋市今橋町				地番	3番1		
出力縮尺	1/600	精度区分	座標系番号又は記号	分類	地図に準ずる図面		種類	旧土地台帳附属地図	
作成年月日				備付年月日(原図)			補事項		

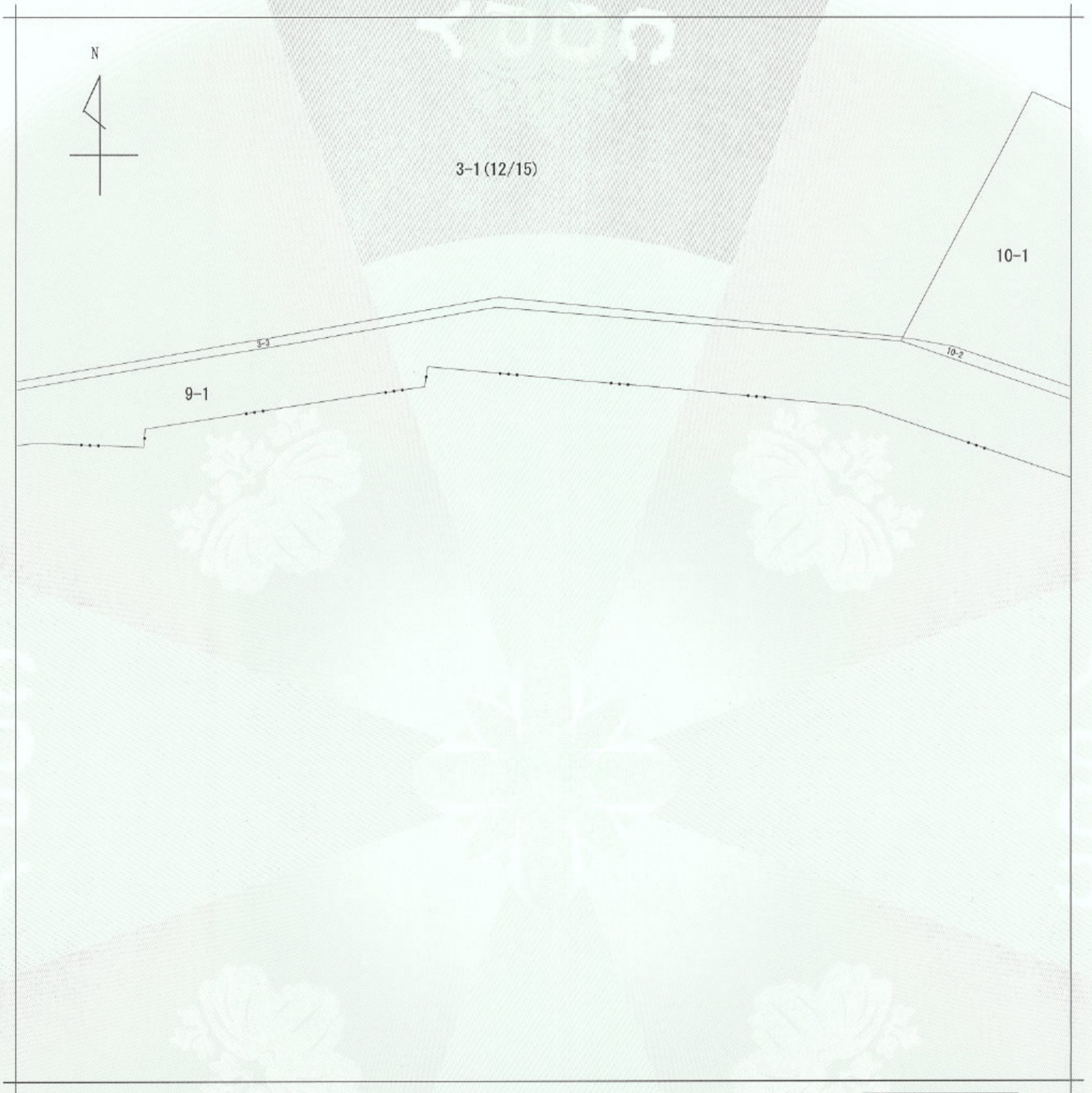
これは地図に準ずる図面に記録されている内容を証明した書面である。

令和5年7月7日  
名古屋法務局豊橋支局  
登記官

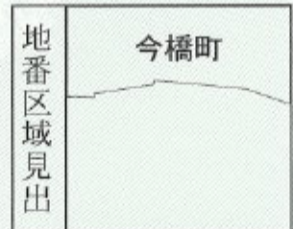
請求番号：10-1  
(11/15)

山本聡頭





(注) 地図に準ずる図面は、土地の区画を明確にした不動産登記法所定の地図が備え付けられるまでの間、これに代わるものとして備え付けられている図面で、土地の位置及び形状の概略を記載した図面です。



請求部分	所在	豊橋市今橋町				地番	3番1	
出力縮尺	1/600	精度区分	座標系番号又は記号	分類	地図に準ずる図面		種類	旧土地台帳附属地図
作成年月日				備付年月日(原図)			補記事項	

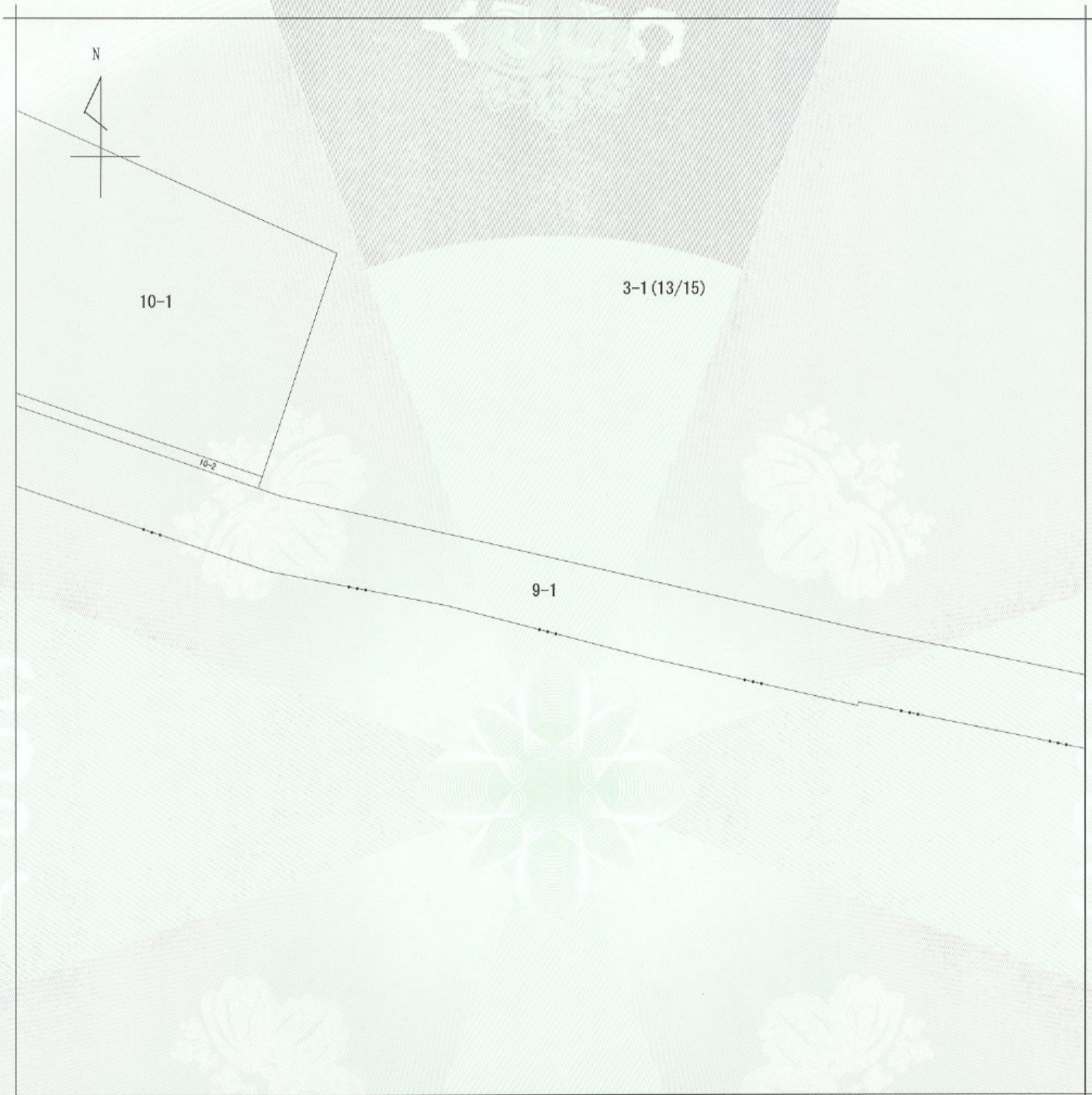
これは地図に準ずる図面に記録されている内容を証明した書面である。

令和5年7月7日  
名古屋法務局豊橋支局  
登記官

請求番号：10-1  
(12/15)

山本聡顕





(注) 地図に準ずる図面は、土地の区画を明確にした不動産登記法所定の地図が備え付けられるまでの間、これに代わるものとして備え付けられている図面で、土地の位置及び形状の概略を記載した図面です。

地番区域見出	今橋町

請求部分	所在 豊橋市今橋町				地番	3番1		
出力縮尺	1/600	精度区分	座標系番号又は記号	分類	地図に準ずる図面		種類	旧土地台帳附属地図
作成年月日				備付年月日(原図)			補記事項	

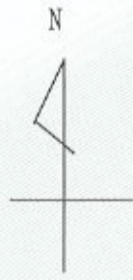
これは地図に準ずる図面に記録されている内容を証明した書面である。

令和5年7月7日  
名古屋法務局豊橋支局  
登記官

請求番号：10-1  
(13/15)

山本聡顕





3-1 (14/15)

9-1

(注) 地図に準ずる図面は、土地の区画を明確にした不動産登記法所定の地図が備え付けられるまでの間、これに代わるものとして備え付けられている図面で、土地の位置及び形状の概略を記載した図面です。

地番区域見出  
今橋町

請求部分	所在	豊橋市今橋町				地番	3番1		
出力縮尺	1/600	精度区分	座標系番号又は記号	分類	地図に準ずる図面		種類	旧土地台帳附属地図	
作成年月日			備付年月日(原図)			補記事項			

これは地図に準ずる図面に記録されている内容を証明した書面である。

令和5年7月7日  
名古屋法務局豊橋支局  
登記官

山本聡頭

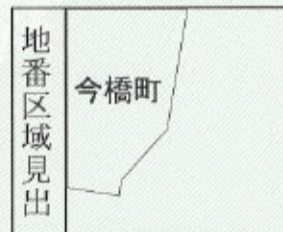


公用

請求番号：10-1  
(14/15)



(注) 地図に準ずる図面は、土地の区画を明確にした不動産登記法所定の地図が備え付けられるまでの間、これに代わるものとして備え付けられている図面で、土地の位置及び形状の概略を記載した図面です。



請求部分	所在		豊橋市今橋町		地番	3番1		
出力縮尺	1/600	精度区分	座標系番号又は記号	分類	地図に準ずる図面		種類	旧土地台帳附属地図
作成年月日			備付年月日(原図)			補記事項		

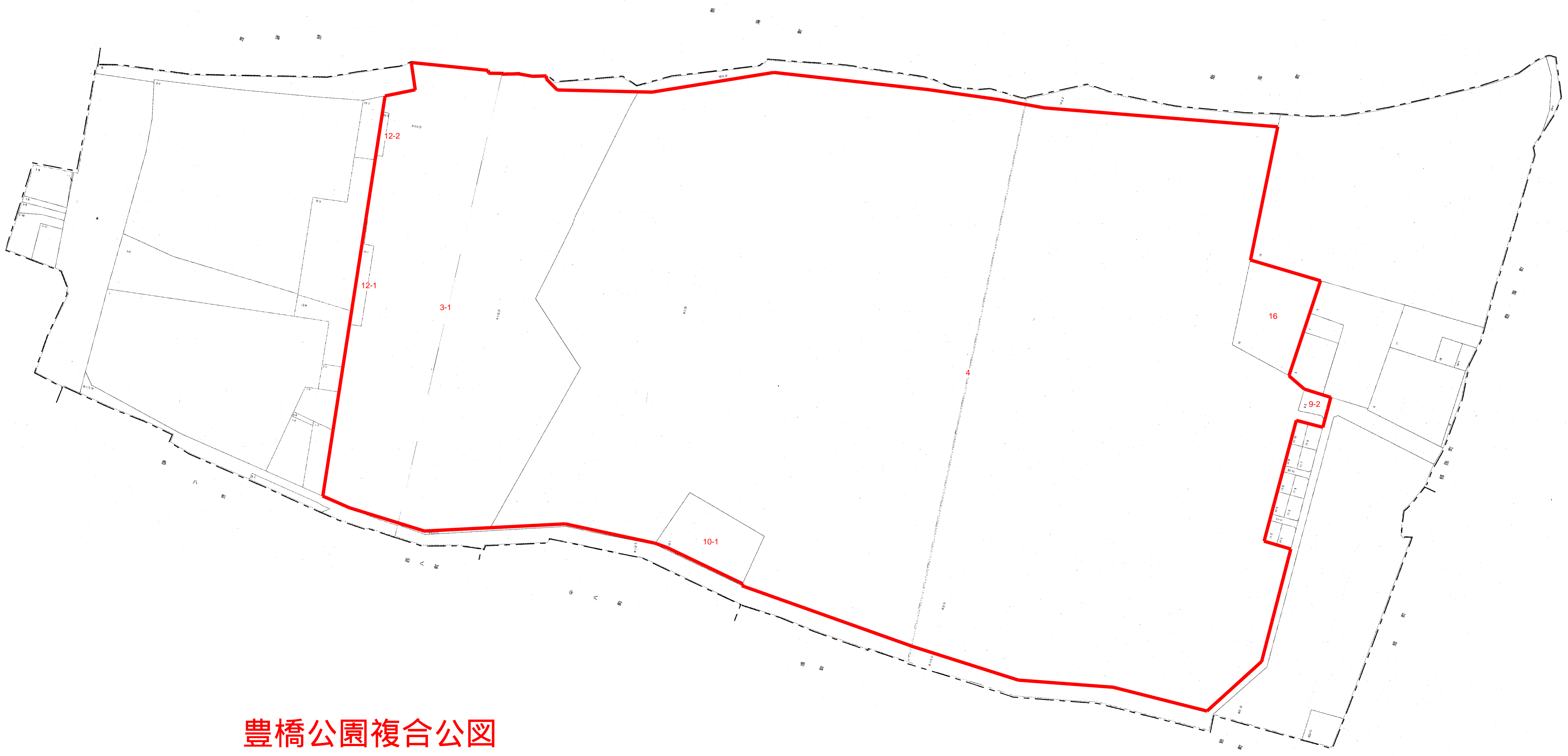
これは地図に準ずる図面に記録されている内容を証明した書面である。

令和5年7月7日  
名古屋法務局豊橋支局  
登記官

請求番号：10-1  
(15/15)

山本聡頭





豊橋公園複合公図