


# 豊橋市 54

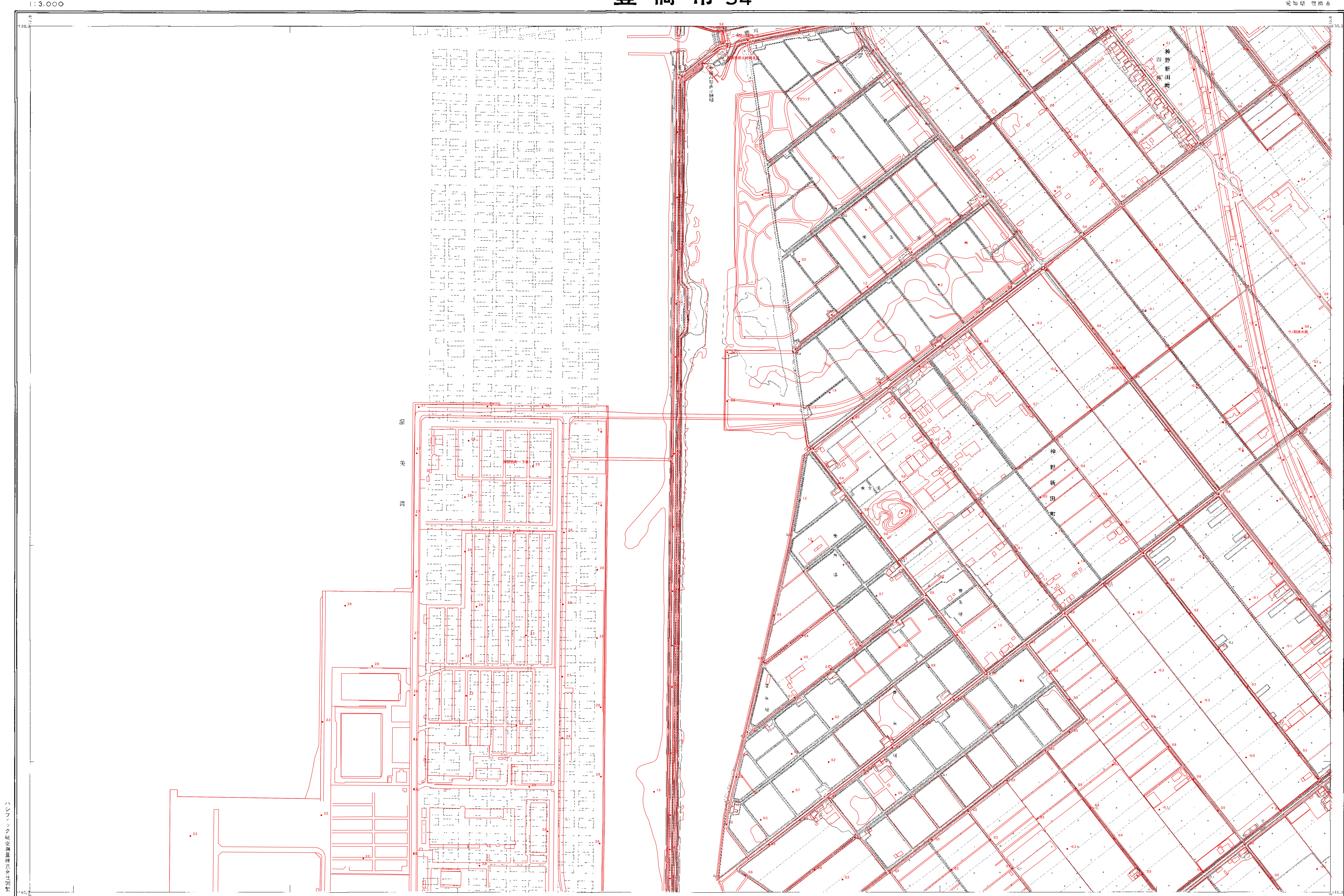
愛知県豊橋市

1:3,000

53	54
54	55




- 記
- 1. 境界線
  - 2. 地籍区界線
  - 3. 地籍地界線
  - 4. 地籍地号
  - 5. 地籍地号
  - 6. 地籍地号
  - 7. 地籍地号
  - 8. 地籍地号
  - 9. 地籍地号
  - 10. 地籍地号
  - 11. 地籍地号
  - 12. 地籍地号
  - 13. 地籍地号
  - 14. 地籍地号
  - 15. 地籍地号
  - 16. 地籍地号
  - 17. 地籍地号
  - 18. 地籍地号
  - 19. 地籍地号
  - 20. 地籍地号
  - 21. 地籍地号
  - 22. 地籍地号
  - 23. 地籍地号
  - 24. 地籍地号
  - 25. 地籍地号
  - 26. 地籍地号
  - 27. 地籍地号
  - 28. 地籍地号
  - 29. 地籍地号
  - 30. 地籍地号
  - 31. 地籍地号
  - 32. 地籍地号
  - 33. 地籍地号
  - 34. 地籍地号
  - 35. 地籍地号
  - 36. 地籍地号
  - 37. 地籍地号
  - 38. 地籍地号
  - 39. 地籍地号
  - 40. 地籍地号
  - 41. 地籍地号
  - 42. 地籍地号
  - 43. 地籍地号
  - 44. 地籍地号
  - 45. 地籍地号
  - 46. 地籍地号
  - 47. 地籍地号
  - 48. 地籍地号
  - 49. 地籍地号
  - 50. 地籍地号
  - 51. 地籍地号
  - 52. 地籍地号
  - 53. 地籍地号
  - 54. 地籍地号
  - 55. 地籍地号
  - 56. 地籍地号
  - 57. 地籍地号
  - 58. 地籍地号
  - 59. 地籍地号
  - 60. 地籍地号
  - 61. 地籍地号
  - 62. 地籍地号
  - 63. 地籍地号
  - 64. 地籍地号
  - 65. 地籍地号
  - 66. 地籍地号
  - 67. 地籍地号
  - 68. 地籍地号
  - 69. 地籍地号
  - 70. 地籍地号
  - 71. 地籍地号
  - 72. 地籍地号
  - 73. 地籍地号
  - 74. 地籍地号
  - 75. 地籍地号
  - 76. 地籍地号
  - 77. 地籍地号
  - 78. 地籍地号
  - 79. 地籍地号
  - 80. 地籍地号
  - 81. 地籍地号
  - 82. 地籍地号
  - 83. 地籍地号
  - 84. 地籍地号
  - 85. 地籍地号
  - 86. 地籍地号
  - 87. 地籍地号
  - 88. 地籍地号
  - 89. 地籍地号
  - 90. 地籍地号
  - 91. 地籍地号
  - 92. 地籍地号
  - 93. 地籍地号
  - 94. 地籍地号
  - 95. 地籍地号
  - 96. 地籍地号
  - 97. 地籍地号
  - 98. 地籍地号
  - 99. 地籍地号
  - 100. 地籍地号



豊橋市

1:3,000



建設 1971.10.14 7:2160-2287  
 測図 1971.10.14 7:2160-2287  
 測図 1971.10.14 7:2160-2287

豊橋市地籍調査成果図(54/61)