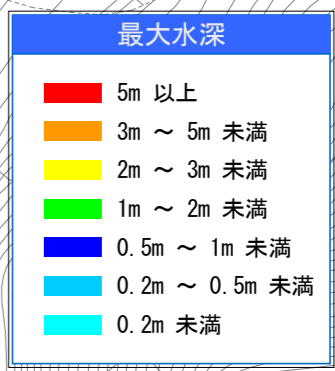
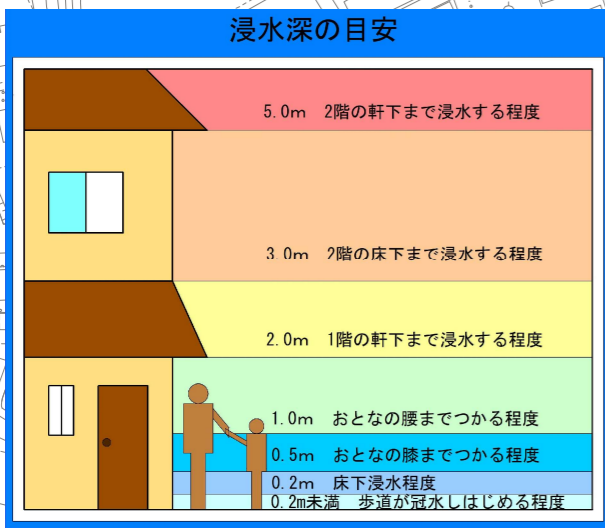
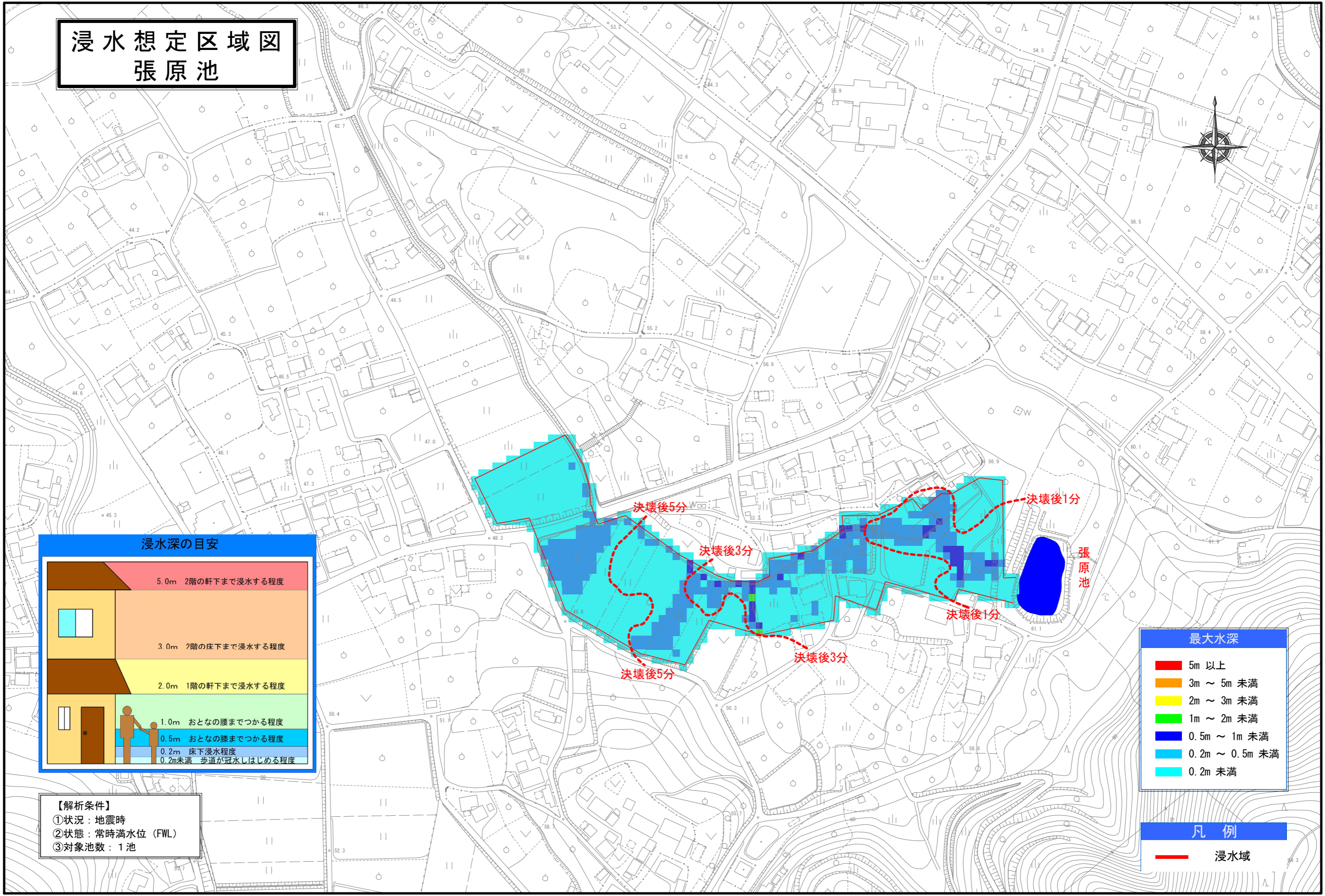
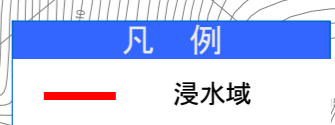


浸水想定区域図 張原池



- 【解析条件】
- ① 状況：地震時
 - ② 状態：常時満水位 (FWL)
 - ③ 対象池数：1池



この地図は、東三河広域連合長の承認を得て、同連合発行の都市計画基本図を使用して作成したものである。(承認番号) 1東三都(測)第1-13号



平成 30 年都市計画基本図より作成