豊橋市土砂災害ハザードマップ

嵩山町

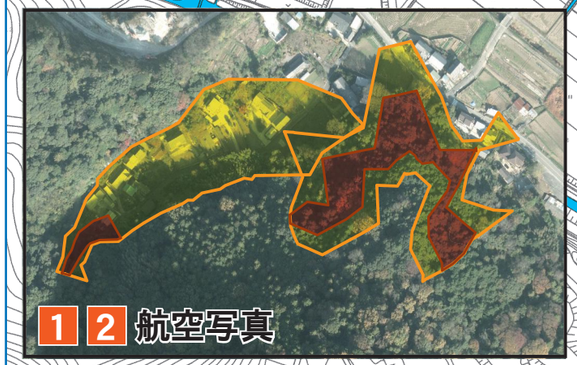

嵩山小学校

嵩山校区
市民館

嵩山川

豊川用水東部幹線水路

長彦川

N

1 亀井川
（土石流）

2 岩本（がけ崩れ）

3 北ノ間－1
（がけ崩れ）

4 向イ沢（土石流）

5 神畑洞－2（土石流）

6 神畑沢（土石流）

長彦池

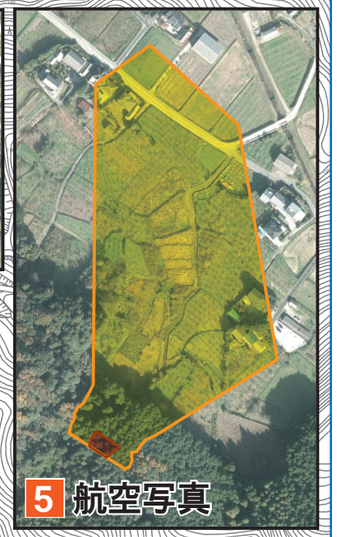

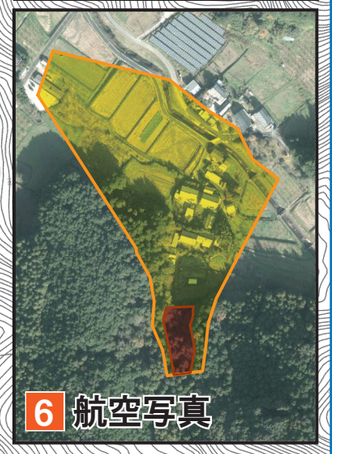

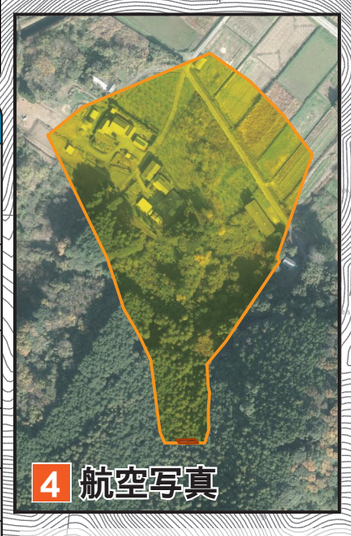

0 100 1:5,000 500m

土砂災害警戒区域指定日

1 ～ 2	平成22年3月19日
3 ～ 6	平成31年3月29日

近くの指定避難所

	名　称	電話番号
第一指定避難所	嵩山校区市民館	0532-88-1412
第二指定避難所	嵩山小学校	0532-88-0008

凡　例

- 第一指定避難所
  災害により被害を受け自分の家などを失い居住できなくなったとき、又は被害のおそれのある場合に避難する施設。
- 第二指定避難所
  第一指定避難所が収容能力を越えた場合などに開設する避難施設。
- 避難方向
- 土砂災害特別警戒区域
- 土砂災害警戒区域
- 同報系防災無線
  緊急情報をサイレンや音声で、市内に設置した屋外拡声子局から放送するシステム。

避難の際の心得

●安全避難のポイント

①避難はできるだけ集団で。
②デマにまどわされない。
③非常持ち出し品は最小限に。
④たれ下がった電線に注意。
⑤道路に家具や荷物を出さない。
⑥避難する前に、もう一度火元を確かめる。
⑦狭い道路、がけ下、川べり、塀や自動販売機のそば等を避けて避難する。
⑧避難場所についたら、自分勝手な行動は避け、市職員や自主防災会などの指示に従って行動する。

非常時緊急連絡先

救助、搬送は･･･	火災・救急車	（局番なし） 119
	警察への急報	（局番なし） 110
災害の通報、自主避難する際は･･	豊橋市災害対策本部	（0532） 51-2055

わが家の防災メモ

わが家の避難場所	
緊急連絡先	

※航空写真は参考図です。詳しくは、地図で確認をお願いします。

本図面の情報は平成31年3月時点のものです。