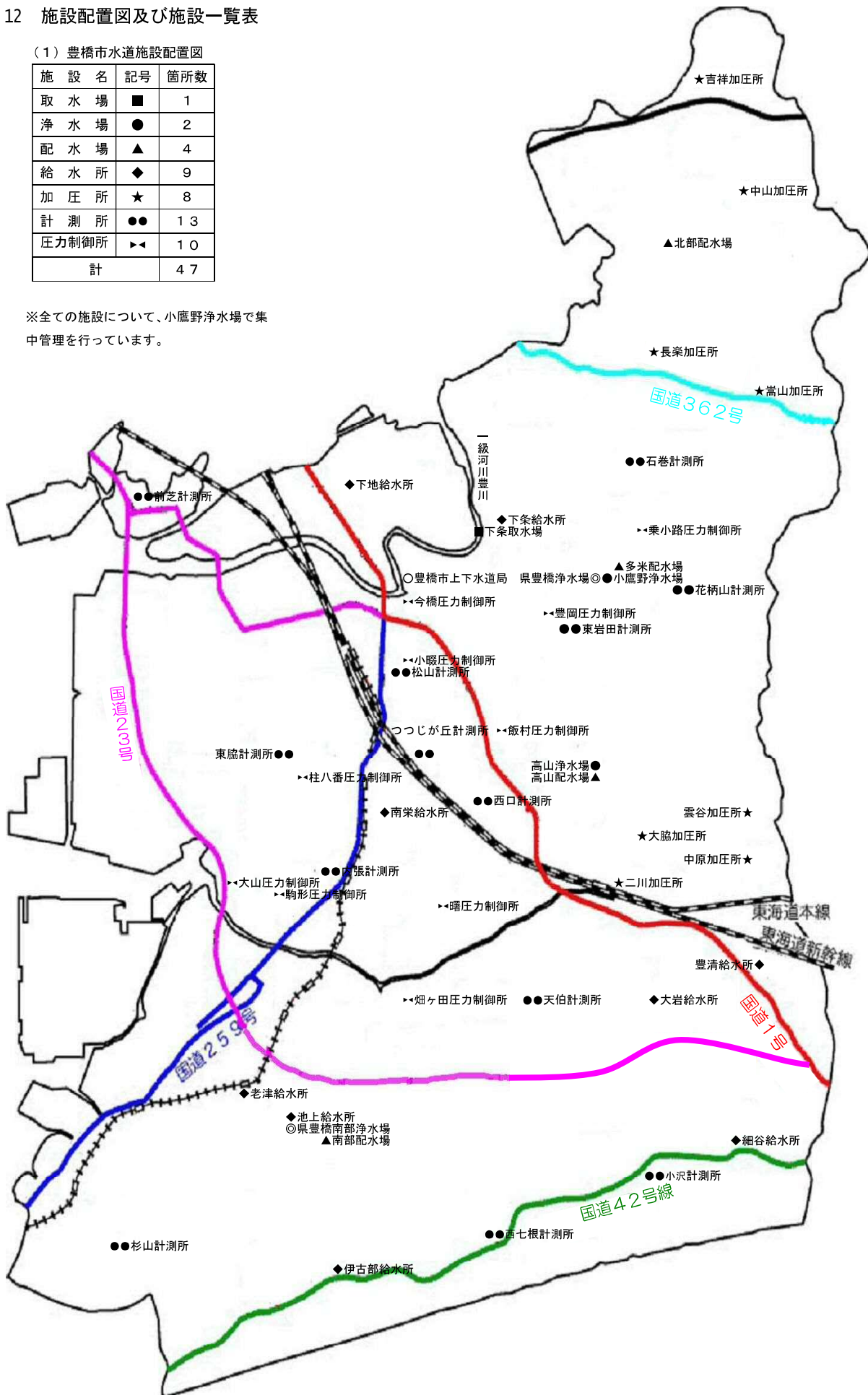


12 施設配置図及び施設一覧表

(1) 豊橋市水道施設配置図

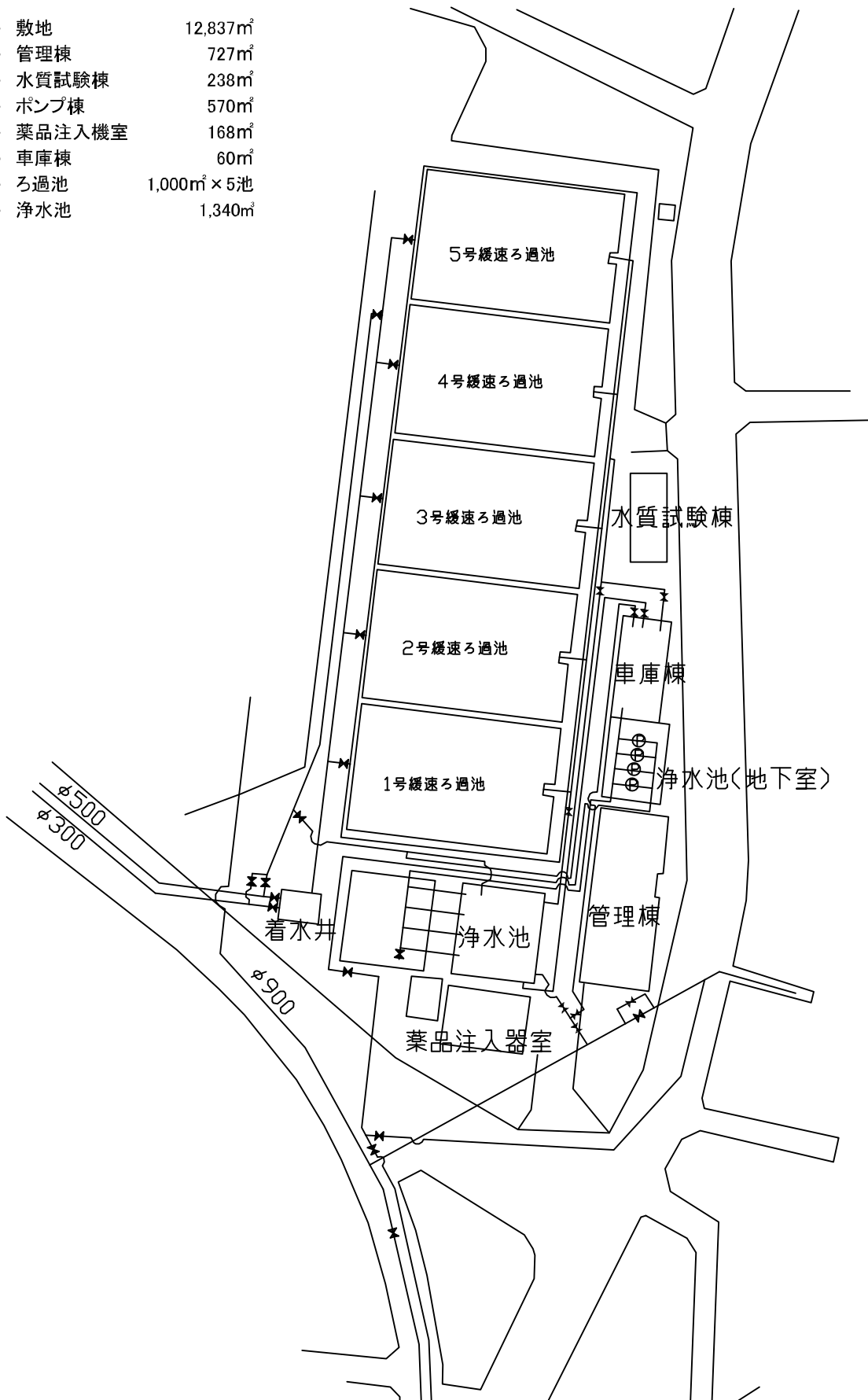
施設名	記号	箇所数
取水場	■	1
浄水場	●	2
配水場	▲	4
給水所	◆	9
加圧所	★	8
計測所	●●	13
圧力制御所	▶◀	10
計		47

※全ての施設について、小鷹野浄水場で集中管理を行っています。



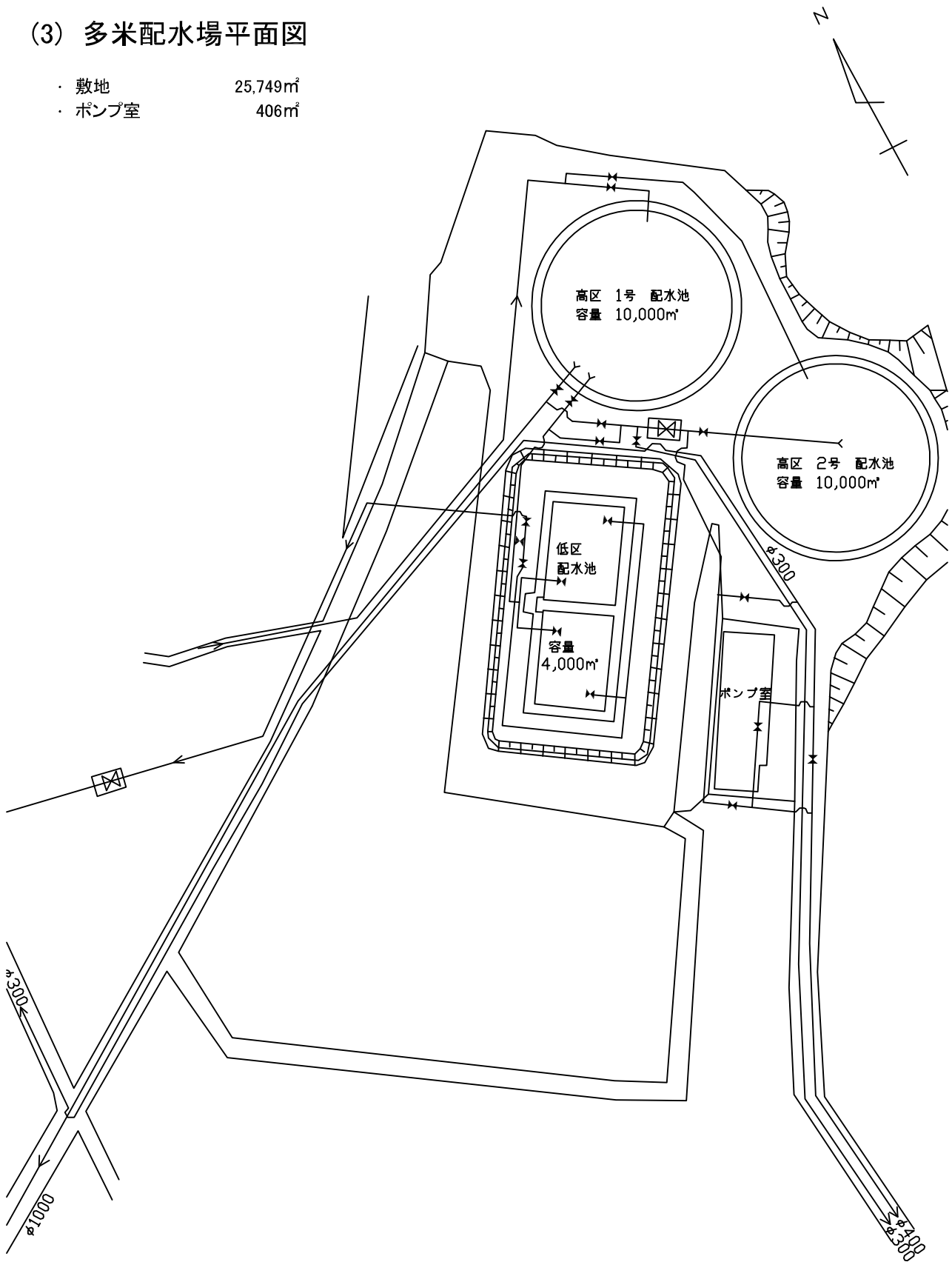
(2) 小鷹野浄水場平面図

- ・ 敷地 12,837㎡
- ・ 管理棟 727㎡
- ・ 水質試験棟 238㎡
- ・ ポンプ棟 570㎡
- ・ 薬品注入機室 168㎡
- ・ 車庫棟 60㎡
- ・ ろ過池 1,000㎡×5池
- ・ 浄水池 1,340㎡



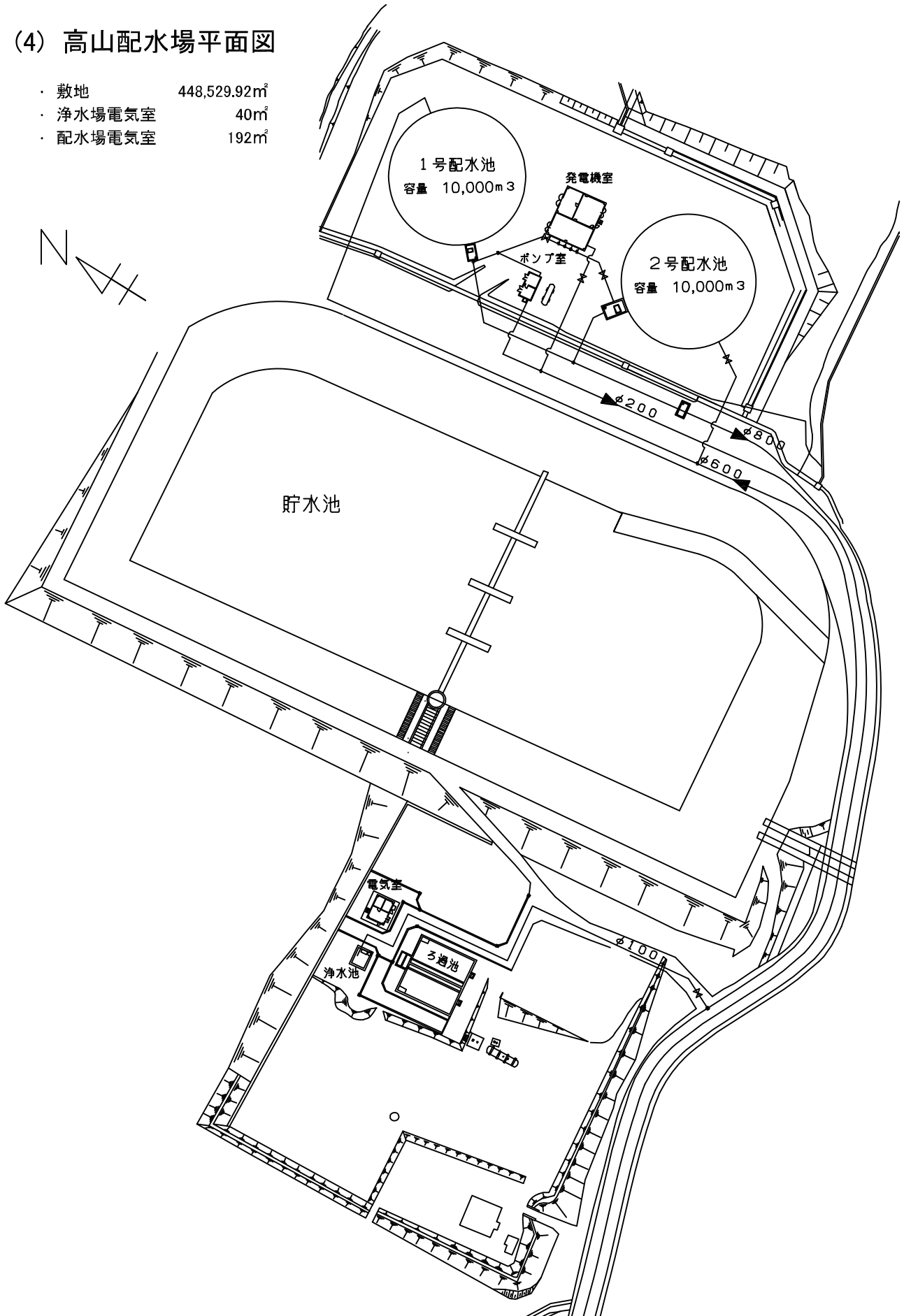
(3) 多米配水場平面図

- ・敷地 25,749㎡
- ・ポンプ室 406㎡



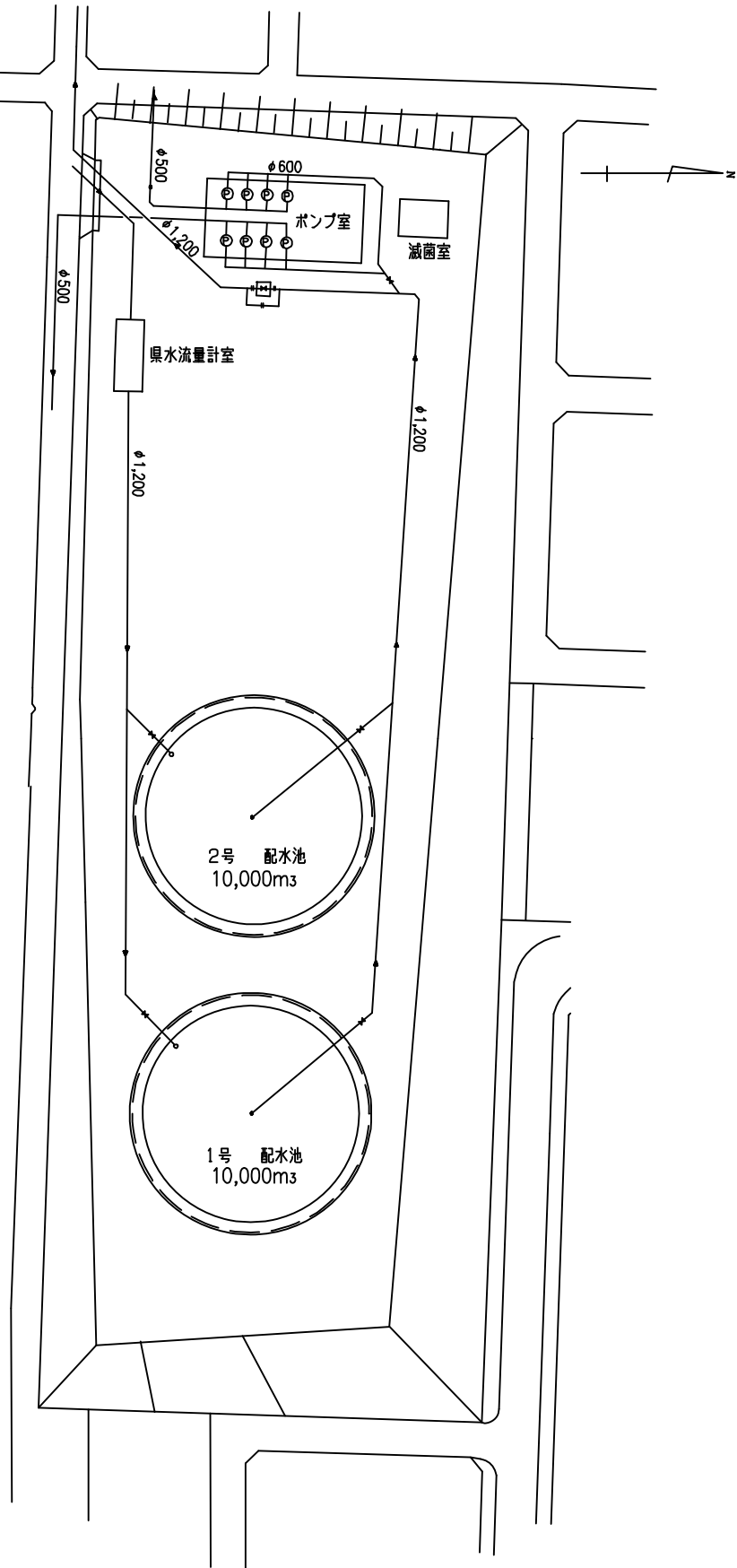
(4) 高山配水場平面図

- ・ 敷地 448,529.92^m2
- ・ 浄水場電気室 40^m2
- ・ 配水場電気室 192^m2



(5) 南部配水場平面図

- ・ 敷地 16,457m²
- ・ ポンプ室 527m²
- ・ 滅菌室 42m²



(6) 豊橋市水道施設一覧表

名 称	所 在 地	名 称	所 在 地
上下水道局	豊橋市 牛川町字下モ田29-1	松山計測所	豊橋市 東松山町39
小鷹野浄水場	〃 東小鷹野二丁目9-3	前芝	〃 前芝町字塩見1
高山	〃 飯村町字高山10-12	東脇	〃 東脇四丁目14-1
多米配水場	〃 多米町字蟬川33-149	内張	〃 内張町4-1
高山	〃 飯村町字高山10-12	天伯	〃 天伯町字高田山136
南部	〃 富士見台五丁目4-15	西七根	〃 西七根町字北浜辺147-1
北部	〃 石巻平野町字日名倉49-7	つつじが丘	〃 つつじが丘三丁目42
下条取水場	〃 下条西町字三ノ下60	石巻	〃 石巻町字青木192
南栄給水所	〃 北山町字東浦38-1	西口	〃 西口町25-4
下条	〃 下条西町字三ノ下64	東岩田	〃 東岩田三丁目4
下地	〃 下地町字柳目25	花柄山	〃 多米町字滝ノ谷34-227
細谷	〃 細谷町字坂東堀92-9	小沢	〃 小松原町字天目山21-3
老津	〃 老津町字西高縄74-1	今橋 <small>圧力制御所</small>	〃 今橋町1
大岩	〃 大岩町字東荒田5-315	小畷	〃 前田中町13-16地先
池上	〃 老津町字嵩山39	柱八番	〃 柱八番町54
豊清	〃 豊清町字茶屋の下92-393	畑ケ田	〃 畑ケ田町字新亀井29地先
伊古部	〃 伊古部町字長左ケ谷205-2	飯村	〃 飯村南一丁目113
二川加圧所	〃 大岩町字東郷内4-34	曙	〃 曙町字南松原180-1
吉祥	〃 石巻西川町字吉祥114-6	豊岡	〃 豊岡町114
中山	〃 石巻萩平町字城下10-6	大山	〃 大山町字五分取28-2
中原	〃 中原町字西荒神20-4	駒形	〃 駒形町字下田27-3
雲谷	〃 雲谷町字下ケ谷6-69	乗小路	〃 牛川町字乗小路1-100地先
長楽	〃 石巻本町字瀬戸35-70		
嵩山	〃 嵩山町字田楽13-13		
大脇	〃 大脇町字大脇ノ谷74-390		
杉山計測所	〃 杉山町字知原12-1407		