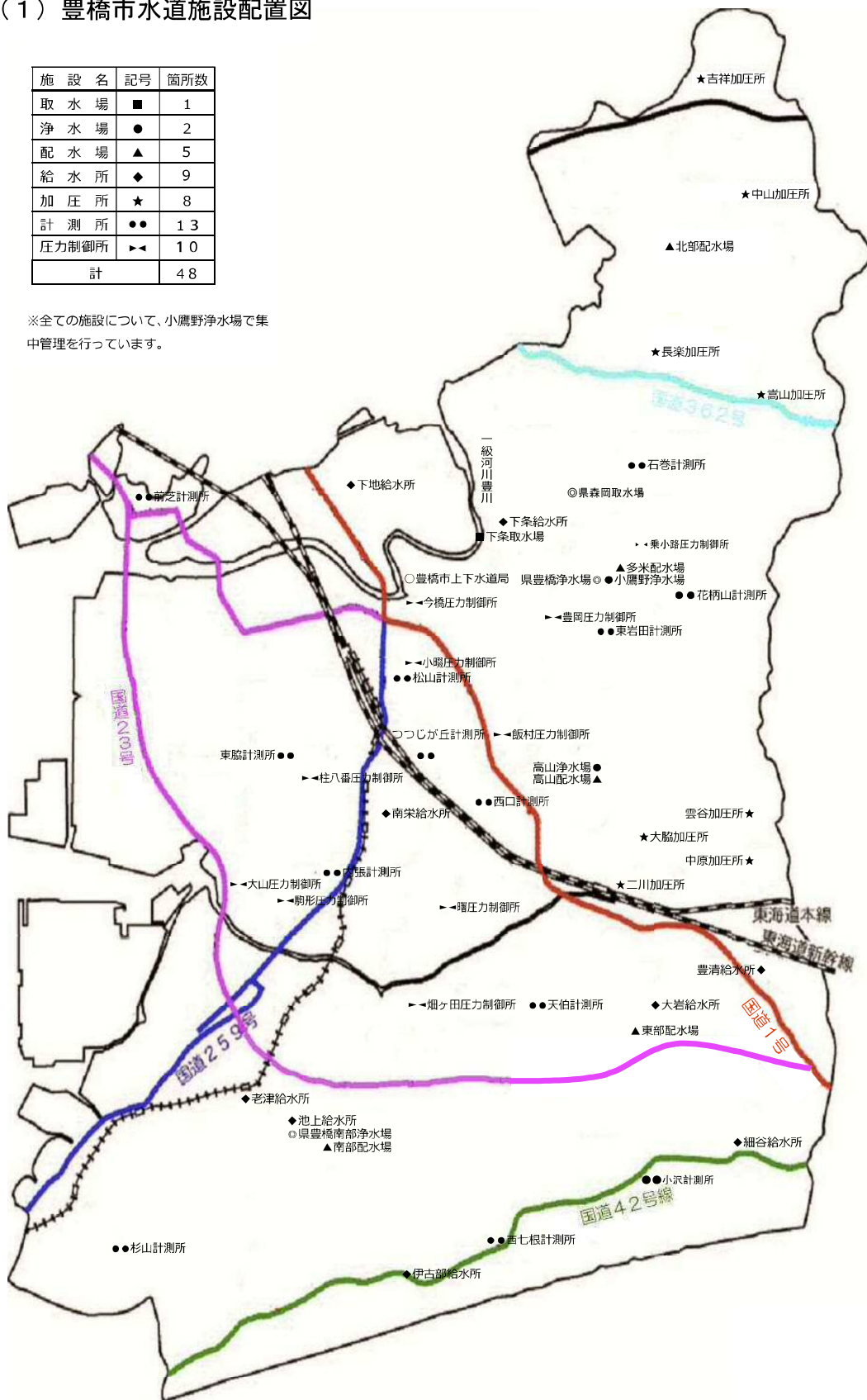


1.2 施設配置図及び施設一覧表

(1) 豊橋市水道施設配置図

施設名	記号	箇所数
取水場	■	1
浄水場	●	2
配水場	▲	5
給水所	◆	9
加圧所	★	8
計測所	●●	13
圧力制御所	▶◀	10
計		48

※全ての施設について、小鷹野浄水場で集中管理を行っています。

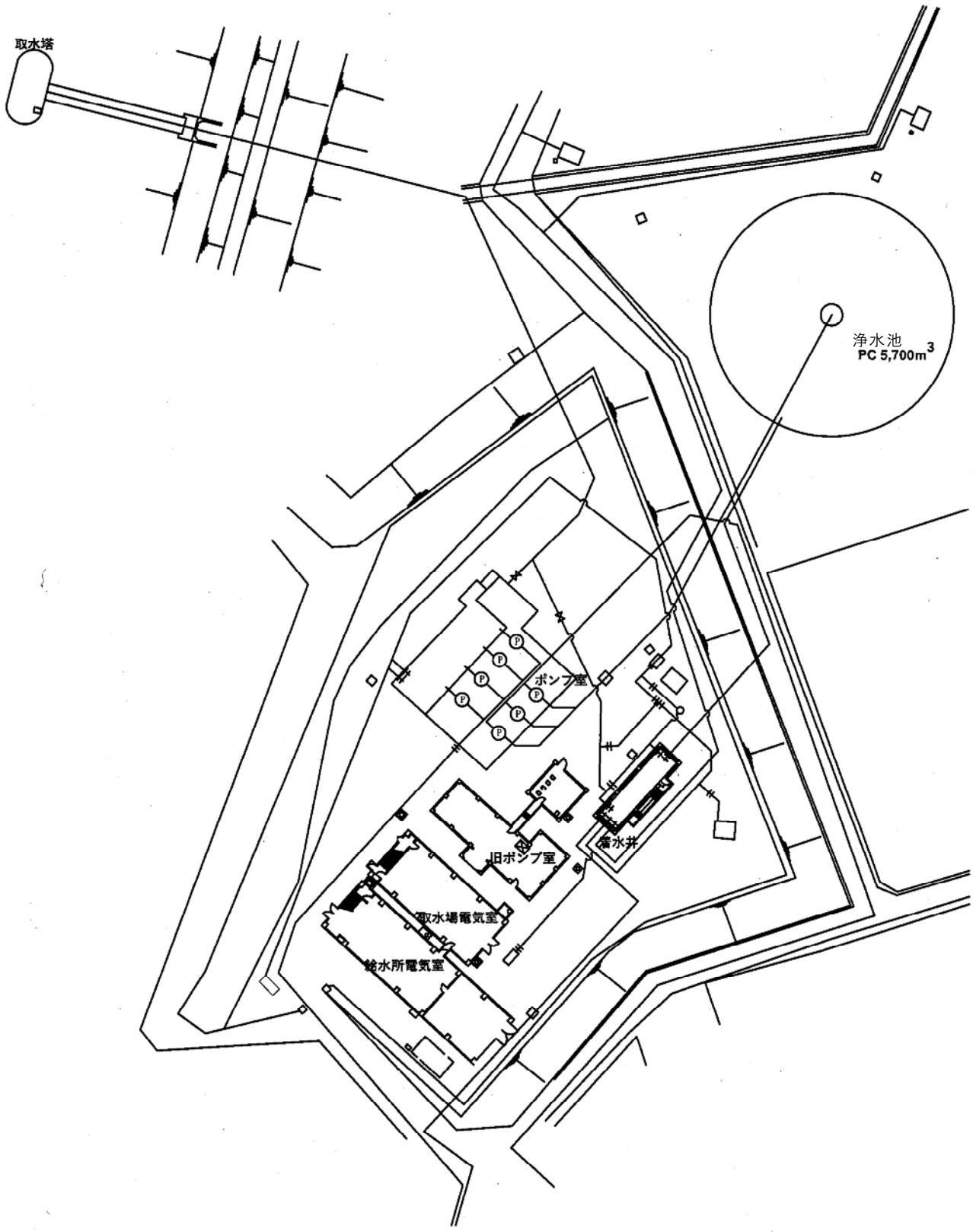


(2) 豊橋市水道施設一覧表

名 称	所 在 地	名 称	所 在 地
上下水道局	豊橋市 牛川町字下モ田29-1	今 橋 压力制御所	豊橋市 今橋町1
下 条 取水場	〃 下条西町字三ノ下60	小 畷 〃	〃 前田中町13-16地先
高 山 浄水場	〃 飯村町字高山10-12	柱 八 番 〃	〃 柱八番町54
小鷹野 〃	〃 東小鷹野二丁目9-3	畑ヶ田 〃	〃 畑ヶ田町字新亀井29地先
多 米 配水場	〃 多米町字蟬川33-149	飯 村 〃	〃 飯村南一丁目113
高 山 〃	〃 飯村町字高山10-12	曙 〃	〃 曙町字南松原180-1
北 部 〃	〃 石巻平野町字日名倉49-7	豊 岡 〃	〃 豊岡町114
南 部 〃	〃 富士見台五丁目4-15	大 山 〃	〃 大山町字五分取28-2
東 部 〃	〃 豊栄町字東802	駒 形 〃	〃 駒形町字下田27-3
南 栄 給水所	〃 北山町字東浦38-1	乘 小 路 〃	〃 牛川町字乘小路1-100地先
下 地 〃	〃 下地町字柳目25	杉 山 計測所	〃 杉山町字知原12-1407
細 谷 〃	〃 細谷町字坂東堀92-9	松 山 〃	〃 東松山町39
下 条 〃	〃 下条西町字三ノ下64	前 芝 〃	〃 前芝町字塩見1
大 岩 〃	〃 大岩町字東荒田5-315	東 脇 〃	〃 東脇四丁目14-1
老 津 〃	〃 老津町字西高縄74-1	内 張 〃	〃 内張町4-1
豊 清 〃	〃 豊清町字茶屋の下92-393	天 伯 〃	〃 天伯町字高田山136
池 上 〃	〃 老津町字嵩山39	西 七 根 〃	〃 西七根町字北浜辺147-1
伊 古 部 〃	〃 伊古部町字長左ヶ谷205-2	つつじが丘 〃	〃 つつじが丘三丁目42
二 川 加圧所	〃 大岩町字東郷内4-34	石 巻 〃	〃 石巻町字青木192
吉 祥 〃	〃 石巻西川町字吉祥114-6	西 口 〃	〃 西口町字西ノ口25-4
中 山 〃	〃 石巻萩平町字城下10-6	東 岩 田 〃	〃 東岩田三丁目4
長 楽 〃	〃 石巻本町字瀬戸35-70	花 柄 山 〃	〃 多米町字滝ノ谷34-227
中 原 〃	〃 中原町字西荒神20-4	小 沢 〃	〃 小松原町字天目山21-3
雲 谷 〃	〃 雲谷町字下ヶ谷6-69		
嵩 山 〃	〃 嵩山町字田楽13-13		
大 脇 〃	〃 大脇町字大脇ノ谷74-390		

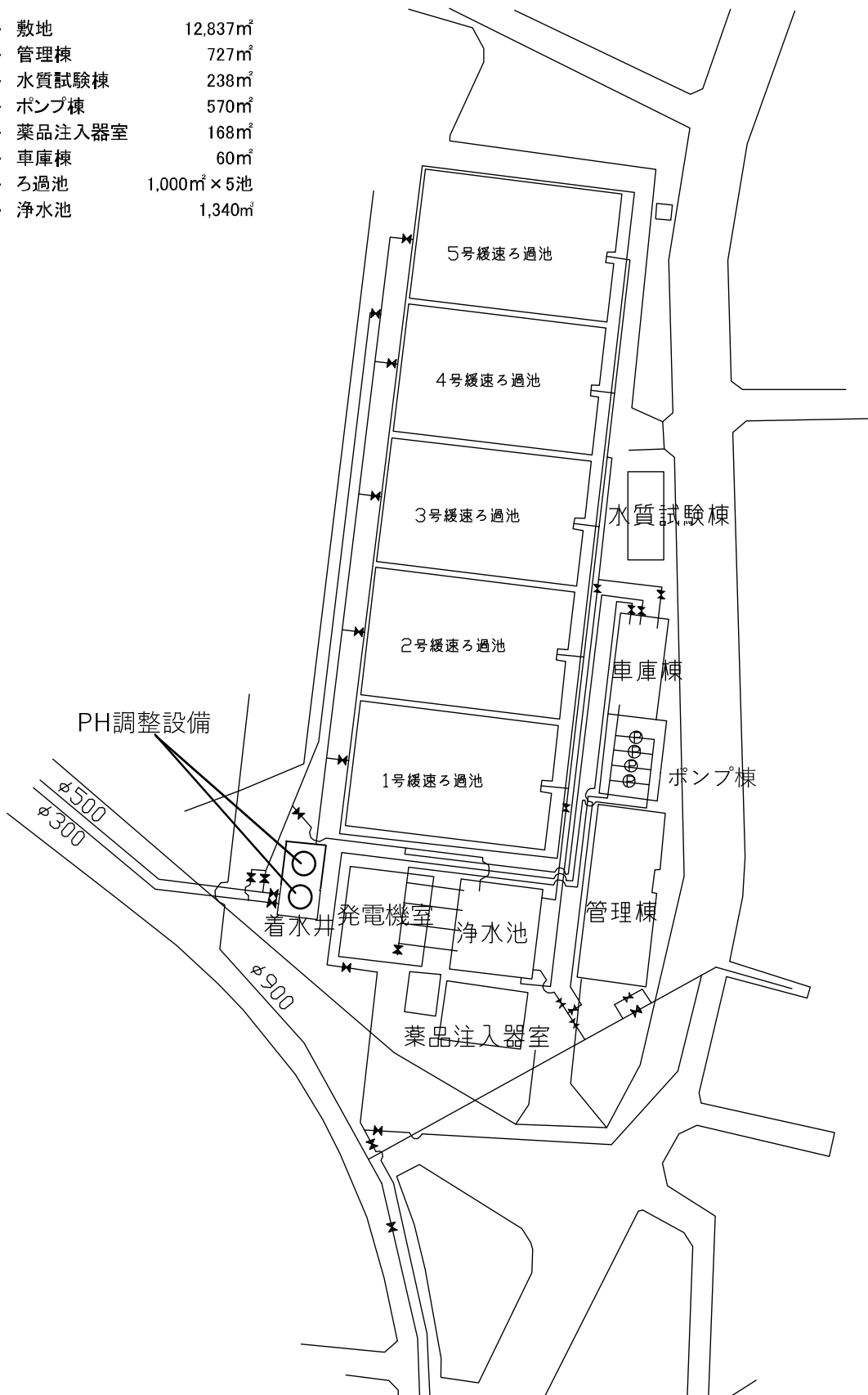
①下条給水所・下条取水場平面図

- ・敷地 7,591.28㎡
- ・ポンプ室 203.09㎡²
- ・下条給水所電気室 503.7㎡²
- ・下条取水場電気室 209.02㎡²



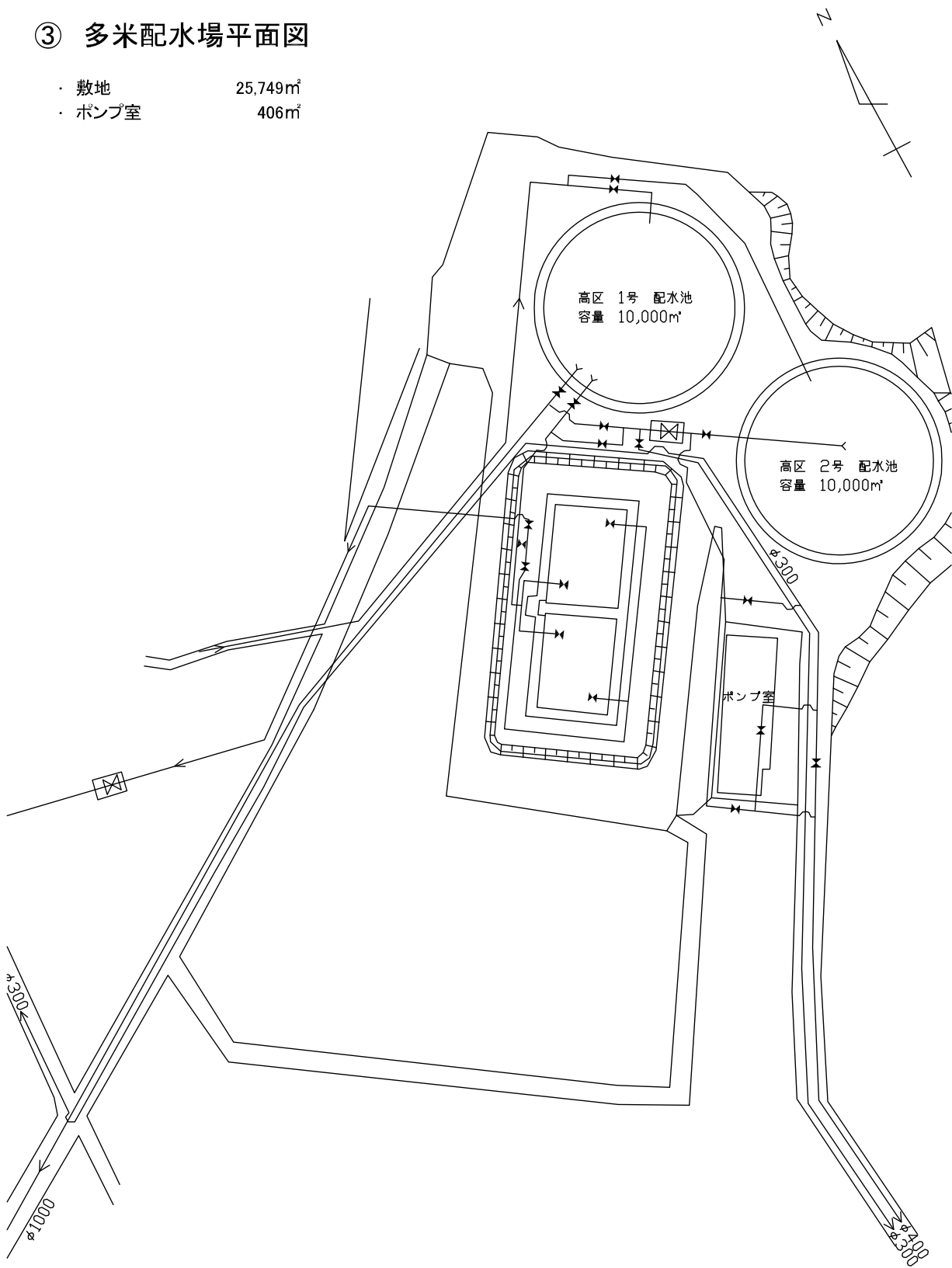
② 小鷹野浄水場平面図

- ・ 敷地 12,837m²
- ・ 管理棟 727m²
- ・ 水質試験棟 238m²
- ・ ポンプ棟 570m²
- ・ 薬品注入器室 168m²
- ・ 車庫棟 60m²
- ・ ろ過池 1,000m² × 5池
- ・ 浄水池 1,340m³



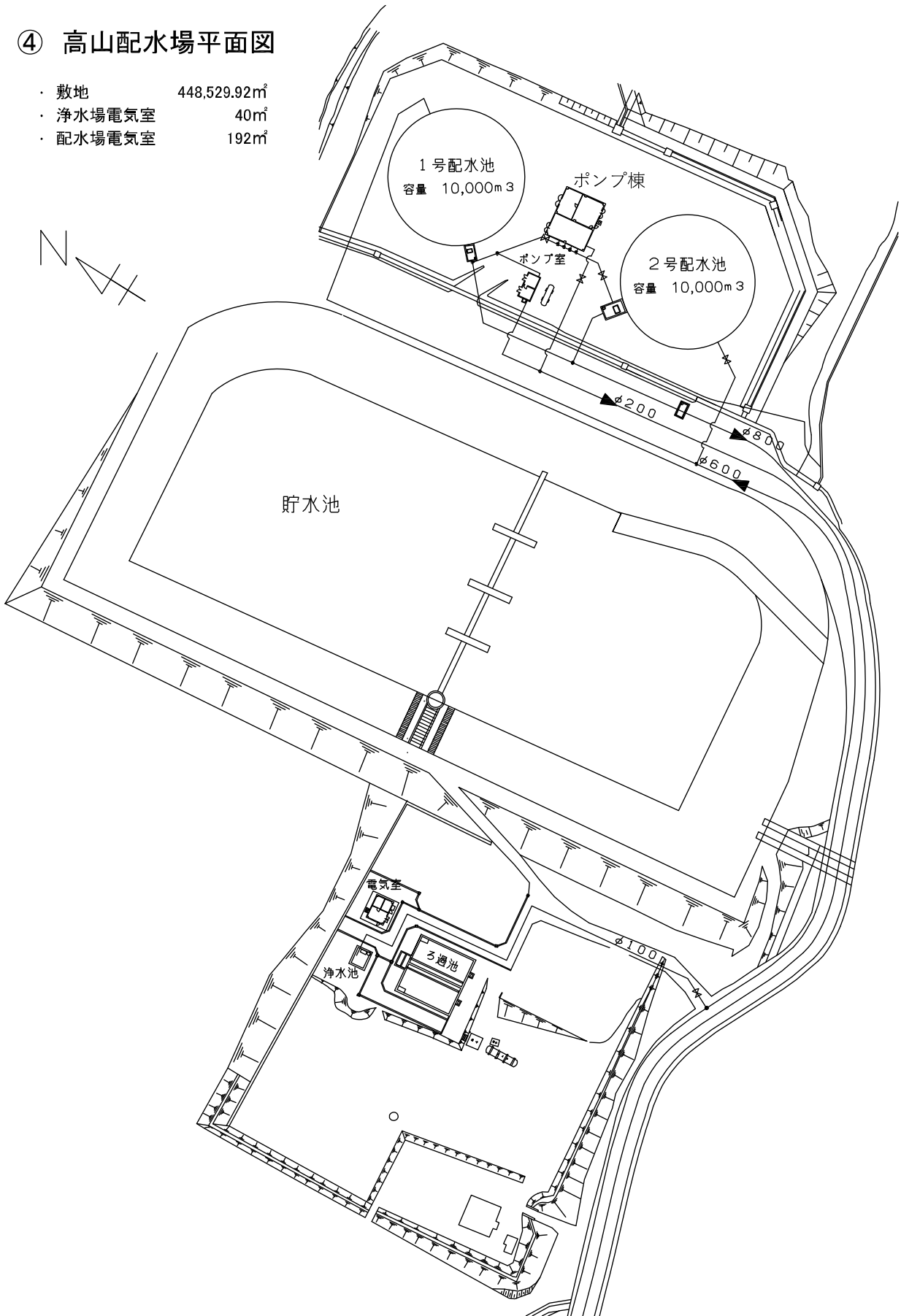
③ 多米配水場平面図

- ・ 敷地 25,749㎡
- ・ ポンプ室 406㎡



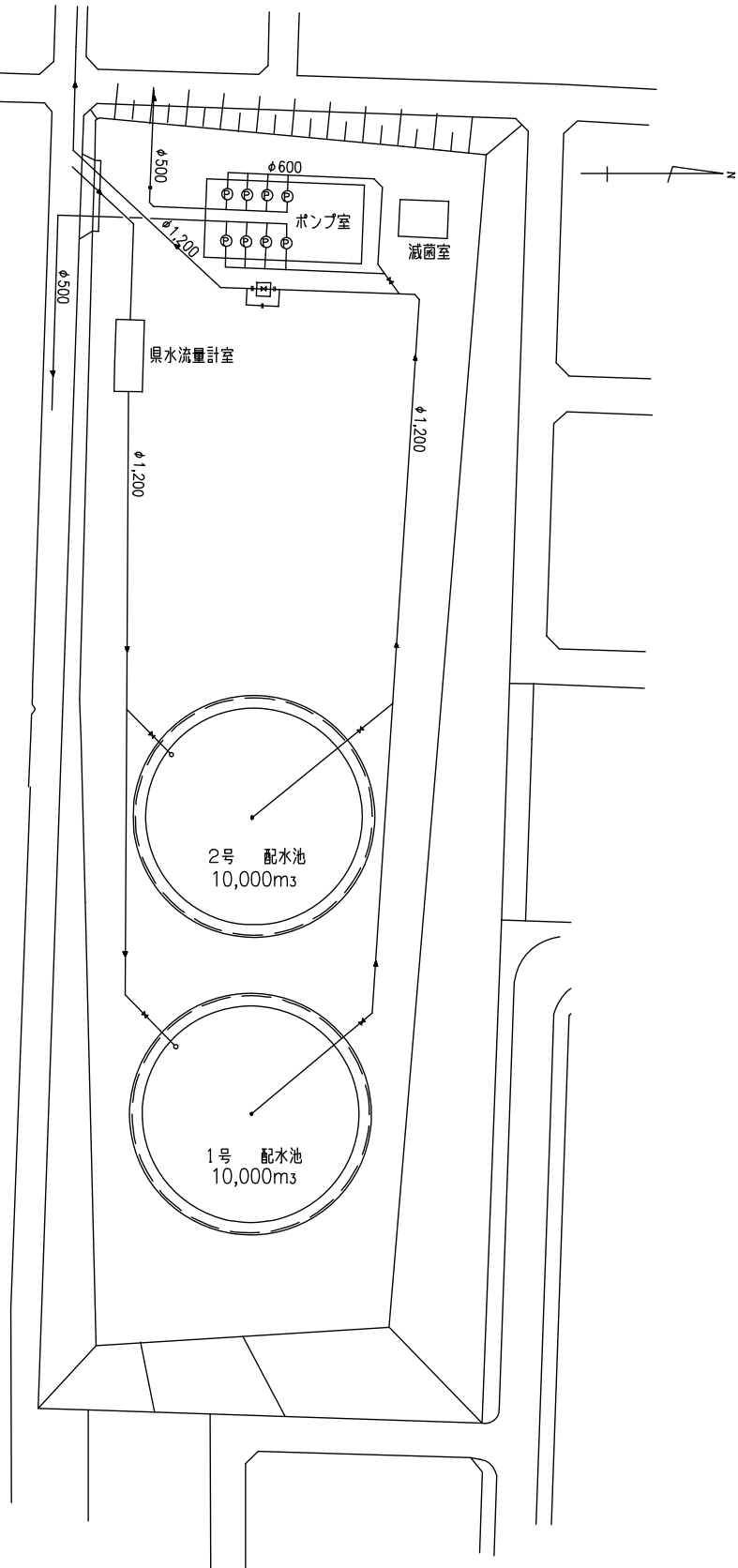
④ 高山配水場平面図

- ・ 敷地 448,529.92㎡
- ・ 浄水場電気室 40㎡
- ・ 配水場電気室 192㎡



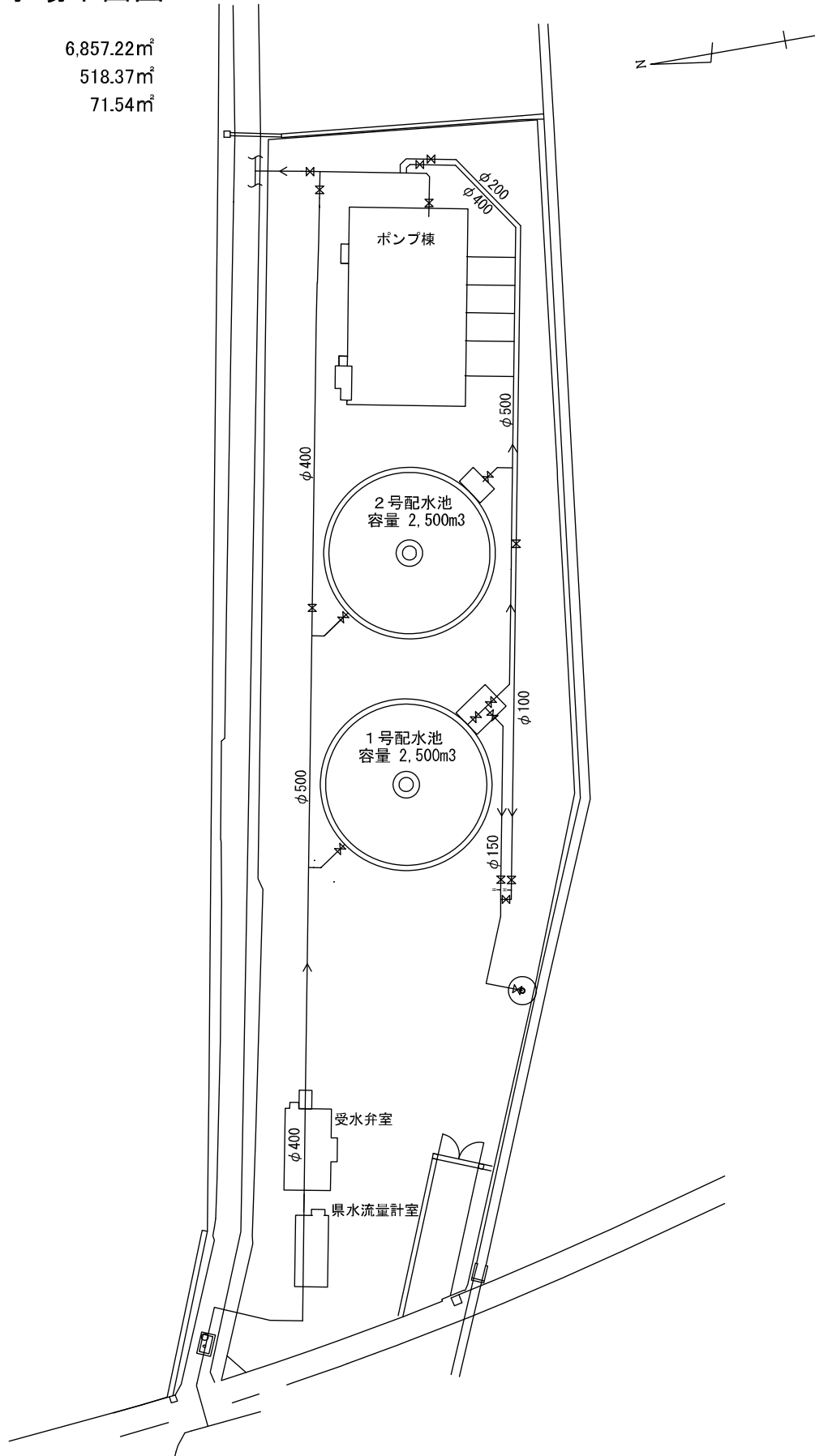
⑤ 南部配水場平面図

- ・ 敷地 16,457㎡
- ・ ポンプ室 527㎡
- ・ 滅菌室 42㎡



⑥ 東部配水場平面図

- ・ 敷地 6,857.22m²
- ・ ポンプ棟 518.37m²
- ・ 受水弁室 71.54m²



⑦ 南栄給水所平面図

- ・敷地 8,394.25㎡
- ・ポンプ棟 930㎡

